

# Reisemobil und Camping am Niederrhein



*... ein Hauch  
von Freiheit!*

**NIEDERRHEIN**  
SO GUT. SO WEIT.

[www.niederrhein-tourismus.de](http://www.niederrhein-tourismus.de)



Reisemobilstellplatz



Reisemobil- und Campingplatz

LVR-Archäologischer Park und LVR-RömerMuseum





# ERLEBNIS

*Niederrhein*

Weites schönes Land, geprägt von den großen Strömen Rhein und Maas. Eine grandiose Natur mit magischen Orten, malerischen Mühlen und imposanten Schlössern: Das ist der Niederrhein. Die Region mit ihren Wäldern und Seen ist wie geschaffen für einen entspannten Urlaub mit dem Wohnmobil. Lernen Sie Land und Leute kennen und lieben: **Willkommen am Niederrhein!**

Eingebettet in die Metropolen **Düsseldorf** und **Köln**, dem **Ruhrgebiet** und den **Niederlanden** bietet der Niederrhein beste Freizeit- und Erholungsmöglichkeiten.

- **Römisches Leben:** Einblick in die Zeit vor rund 2.000 Jahren gibt der LVR-Archäologische Park Xanten mit seinem kolossalen Amphitheater, den Thermen und dem Hafentempel mit seinen gewaltigen Säulen.
- **Barockgarten:** Kloster Kamp ist mit seinen Terrassen das Paradebeispiel eines wunderbaren Barockgartens mit großer Blüten- und Farbenpracht, akkurat geschnittenen Hecken und plätschernden Wasserspielen.
- **Faszination Kunst:** Schloss Moyland verfügt über die weltweit größte Sammlung mit Werken des weltberühmten Aktionskünstlers Joseph Beuys und einen beeindruckenden Skulpturenpark.

- **Pilgerstätte:** Kevelaer ist einer der bekanntesten Marienwallfahrtsorte Deutschlands. Die Stadt ist jährlich das Ziel von mehreren hunderttausend Pilgern, die die Gnadenkapelle mit dem Marienbild „Trösterin der Betrübten“ sehen wollen.
- **Erholung:** Gleich zwei Naturparks bieten Ruhe und Entspannung pur: Schwalm-Nette mit den faszinierenden Wasserwelten und Hohe Mark mit den schier unendlichen Wäldern.

Mit seinen rund 2.000 Kilometern bestens ausgeschilderter Radwege ist der Niederrhein echtes Fahrradland. Routen wie der Rheinradweg, der Hanse-Radweg oder der Niers-Radwanderweg machen Radtouren zu einem ganz besonderen Erlebnis. Entdecken sollten Sie dabei auch die gemütlichen Bauernhofcafés am Wegesrand. Sie sind typisch für den Niederrhein.



**Mehr Informationen finden Sie unter:**  
[www.niederrhein-tourismus.de](http://www.niederrhein-tourismus.de)



Hier scannen!

**Folgt uns auf Social Media!**  
**#meinniederrheinmoment**



 @Niederrhein.Tourismus  
 @niederrheintourismus\_



Wallfahrtsstadt  
Kevelaer



**IMPRESSUM**

**Herausgeber**

Niederrhein Tourismus GmbH  
 Willy-Brandt-Ring 13  
 41747 Viernsen  
 Telefon +49 (0) 2162 817903  
 Telefax +49 (0) 2162 8179180  
 info@niederrhein-tourismus.de  
 www.niederrhein-tourismus.de

**Redaktion:** Roland Busch

**©Fotos:**

Presseämter/Medienzentren  
 der Kommunen, 3H Camping  
 Center GmbH, Adrian Terhorst,

Axel Jusseit, Gemeinde Niederkrüchten,  
 gymi media GmbH, Holger Bernert,  
 Intersport Matern, Joschka Meiburg,  
 Malte Schmitz, Patrick Gawandtko,  
 Torsten Matenaers, gelieferte Fotos  
 von den Stellplatzbetreibern und  
 Leistungsanbietern  
 AdobeStock – robertuzhbt89

**©Grafiken:**

AdobeStock – Designed by antto, Artco,  
 josepperianes, Matsabe, Ruslan Ivantsov,  
 sivvector, Polina Tomtosova

Freepik – Designed by dgim-studio,  
 Freepik, Ibrandify, Kreativkolors,  
 macrovector, myriammira, starline

**Konzept, Gestaltung und Druck:**

**schmitz** druck & medien GmbH & Co. KG  
 Weihersfeld 41  
 41379 Brüggen (Ndrh.)  
 www.schmitz-druck-medien.de

Der Herausgeber übernimmt keine  
 Gewähr für die seitens der Kommunen/  
 Stellplätze/Leistungsanbieter gemachten  
 Angaben. Sollten Urheberrechte Dritter  
 ohne unser Wissen berührt worden  
 sein, so bitten wir um Kontakt zum  
 Herausgeber.

Keine Haftung für eventuelle Satzfehler.  
 Alle Angaben ohne Gewähr.



# Reisemobil - Top-Adresse für Reisemobilurlauber

Der Niederrhein ist begehrtes Reiseziel für Reisemobilisten. Sie finden hier alles, was das Herz begehrt. Die Kombination aus gut ausgebauten Reisemobilstellplätzen und intakter Natur macht die Region besonders reizvoll für mobiles Verreisen.

Dass die Region zu den begehrtesten Reisezielen für Wohnmobilurlauber in ganz Deutschland gehört, hat bereits das Fachmagazin „pro mobil“ bestätigt: „Es gibt nur wenige touristische Regionen im Land, die sich so überzeugend und klar zum Reisemobiltourismus bekennen wie der Niederrhein.“

Grund dafür ist unter anderem die große Dichte an ausgezeichneten Reisemobilstellplätzen. Rund 30 Stellplatzangebote stehen bereit, die Liste empfehlenswerter Orte ist lang. Sie reicht von kleinen, verträumten Plätzen am Wald oder Wasser bis zu herausragenden Anlagen der höchsten Kategorie mit fünf Sternen.

Der Niederrhein ist beliebt wegen seiner großartigen Natur, dem engmaschigen und gut ausgebauten Radwegenetz und den vielen hübschen Städten mit ihren zum Teil mittelalterlichen Marktplätzen. Sie sind allesamt einen Besuch wert. Hinzu kommen die vielen kulturellen Angebote mit Museen, Theatern und Konzerten.

Einmal im Jahr finden am letzten Aprilwochenende die Niederrheinischen Reisemobiltage statt. Dann treffen sich die Wohnmobilisten und tauschen sich in geselliger Runde aus, nutzen spezielle Serviceangebote oder genießen das abwechslungsreiche Unterhaltungsprogramm. Es darf aber auch gebummelt werden: etwa bei der „Mobilitätsschau“ oder dem Trödelmarkt für Reisemobilisten.

**Das alles macht deutlich:** der Niederrhein ist eine Top-Adresse für Reisemobilurlauber.



# Camping – Ein Hauch von Lagerfeuerromantik

Morgens von Vogelgezwitscher geweckt werden, abends den Sonnenuntergang genießen: Das macht einen guten Campingurlaub aus. Eine Auszeit in der Natur und ein Hauch von Lagerfeuerromantik machen so die kostbarste Zeit des Jahres zu einem ganz besonderen Erlebnis.


















Camper wollen Unabhängigkeit genießen, ihre Spontaneität ausleben, ein Gefühl von Freiheit verspüren. Dafür ist der Niederrhein wie geschaffen. Die Region bietet die richtigen Rückzugsorte. Hier können Sie die Seele baumeln lassen. Und sind immer herzlich willkommen.

Die Campingplätze sind bestens ausgestattet, bieten moderne und saubere Sanitäreanlagen, guten Rund-um-Service, Einkaufsmöglichkeiten, Gastronomie und Spielplätze für Kinder. Viele Plätze garantieren Barrierefreiheit und bieten einen Brötchenservice an. So lässt sich wunderbar entspannen.

„Campingurlaub hat am Niederrhein eine große Bedeutung“, sagt die Geschäftsführerin von Niederrhein Tourismus, Martina Baumgärtner: „Der Niederrhein hat einen hohen Erholungswert und ein großes Freizeitangebot. Vor allem für Naturliebhaber.“ Besonders begehrt sind Campingplätze an Flüssen und Seen. Der abendliche Blick aufs Wasser hat eine beruhigende Wirkung, und tagsüber ist das sandige Ufer gefragter Tummelplatz für die Kinder.

Campingplätze bilden aber auch ideale Ausgangspunkte für Unternehmungen wie wunderschöne Radtouren oder Wanderungen am Niederrhein. Malerische Marktplätze und historische Ortskerne sind ebenso reizvolle Ziele wie Freilichtmuseen oder Burgen und Schlösser. So lässt sich der Urlaub entspannt genießen.

# Piktogramme und ihre Bedeutung

-  Anzahl Stellplätze Reisemobil
-  Anzahl Stellplätze Camping
-  Untergrund der Stellplätze
-  Toilettenanlage
-  Duschkmöglichkeiten
-  Ver- und Entsorgung
-  Stromanschluss zum Fahrzeug
-  WLAN
-  Behindertengerecht
-  Hunde erlaubt
-  Nächstgelegene Einkaufsmöglichkeit
-  Nächstgelegener Ort
-  Grillplatz
-  Fahrradverleih
-  Cafébetrieb
-  Hallenbad
-  Freibad



Weitere Infos  
zu den Stellplätzen  
finden Sie auch  
unter den QR-Codes  
auf den  
folgenden Seiten!

# Alpen

Alpen ist eine ländlich geprägte Gemeinde, bestehend aus vier Ortsteilen (Alpen, Bönninghardt, Menzelen und Veen) mit typisch niederrheinischem Flair. Die Waldungen der Bönninghardt und der Leucht, mit gut ausgebauten Wander- und Radwanderwegen, bieten auch ein gepflegtes Reitwegenetz. Die 37 km umfassende Radwanderroute „Alpentour am Niederrhein“ verspricht ebenso viel Kurzweil wie die Wassersportmöglichkeiten am Freizeitsee in Menzelen.

## Reisemobilstellplatz „An der Motte“



Burgstraße 66 | 46519 Alpen | 51° 34' 45.3" N / 006° 31'09.1" E  
wohnmobilstellplatz-alpen@gmx.de | [www.alpen.de](http://www.alpen.de)



11 Stellplätze



0,5 km



Schotter



0,5 km Alpen








# Brüggen

Die gastfreundliche Burggemeinde Brüggen beeindruckt durch ihre Vielfalt und Naturpracht. Umgeben von Wäldern, Seen und Naturschutzgebieten ermöglichen malerische Routen Entspannung und Erholung. Entdecke traumhafte Heidelandschaften, unberührte Wälder und genieße atemberaubende Aussichten. Neben der beeindruckenden Natur lockt die Burggemeinde mit vielfältiger Gastronomie, Unterkünften sowie einem umfangreichen Freizeitangebot wie z. B. Stadtführungen im historischen Ortskern Brüggen.

## Wohnmobilstellplatz Burggemeinde Brüggen „Borner Straße“



Borner Str. | 41379 Brüggen | 51° 14' 34" N / 006° 11' 22" E  
tourist-info@brueggen.de | [www.bewusst-brueggen.de](http://www.bewusst-brueggen.de)



40 Stellplätze



0,1 km



0,3 km



Pflaster



0,5 km



0,3 km Brüggen



0,5 km

# Emmerich am Rhein



Ein Besuch der alten Hansestadt führt Sie an eine der schönsten Promenaden des Niederrheins mit einer gastronomischen Meile und einladenden Strandkörben mit Blick auf den Rhein. Neben besonderen Kirchen erwarten Sie spannende Indoor-Aktivitäten wie das Rheinmuseum oder das „PAN kunstform niederrhein“. Für Wanderfreunde und Naturentdecker bietet der Erholungsort Elten als Ortsteil von Emmerich viele erlebnisreiche Wander-routen, atemberaubende Aussichtspunkte, Outdoor-Minigolf, geschichts-reiche Sehenswürdigkeiten und einen modernen Reisemobilstellplatz.

## Reisemobilstellplatz im Erholungsort Elten



Luitgardisstraße | 46446 Emmerich am Rhein | 51° 51' 56" N / 006° 10' 19"E  
tourismus-elten@wfg-emmerich.de | [www.wfg-emmerich.de](http://www.wfg-emmerich.de)



15 Stellplätze



1,0 km



8,0 km



Rasenschotter/Pflaster



50 m



7,0 km

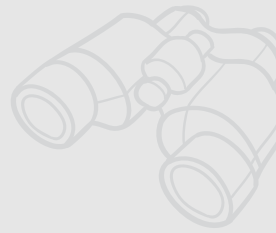


1,0 km Elten



1,7 km





# Gangelt

Burgturm und Stadttore, die Geschichte des „Gangelter Muhrepenns“ und der berühmte Sohn Gerhard Mercator lassen den mittelalterlichen Charme auch heute noch spüren. Besondere Anziehungspunkte sind das Freizeitzentrum mit Infocenter, beheiztem Freibad, Minigolf- und Kahnweieranlage, der grenzüberschreitende Natur- und Landschaftspark Rodebach/ Roode Beek, der Wildpark sowie die dampfbetriebene Schmalspurreisenbahn „Selfkantbahn“. Nicht zu vergessen: Das nahtlos in die Niederlande und Belgien übergehende Knotenpunktsystem für Radfahrer.

## Wohnmobilstellplatz Gangelt



Am Freibad 13 | 52538 Gangelt | 50° 59' 9.94" N / 005° 59' 54" E  
infocenter@gangelt.de

[www.gangelt.de/tourismus/115-wohnmobilstellplatz-gangelt](http://www.gangelt.de/tourismus/115-wohnmobilstellplatz-gangelt)



40 Stellplätze



1,0 km



Wiese/Pflaster



0,1 km Gangelt



# Geldern

Die Gelderner bezeichnen ihre Stadt gerne als "Die LandLebenStadt" und bringen das dortige Lebensgefühl hiermit auf den Punkt: Wer Geldern besucht, kann sich auf flaches Land, gut ausgebaute Radwege und abwechslungsreiche Landschaft freuen. Gleichzeitig bietet die Stadt als Mittelzentrum ein großes städtisches Angebot von Einkaufs-, Freizeit- und Kulturangeboten. Zahlreiche Veranstaltungen über das ganze Jahr verteilt machen Geldern besonders besuchenswert.

## Reisemobilstellplatz „Am Freibad“



Am Freibad 16 | 47608 Geldern | 51° 29' 40" N / 006° 13' 33" E  
tourismus@geldern.de | [www.geldern.de](http://www.geldern.de)



50 Stellplätze



1,0 km



1,0 km



Rasenschotter



9,5 km




1,0 km Geldern-Walbeck





Ein Ausflug ins  
Grüne lohnt sich  
immer.


## Reisemobilstellplatz „Am Holländer See“



Am Holländer See 19 | 47608 Geldern | 51° 30' 40" N / 006° 19' 45" E  
tourismus@geldern.de | [www.geldern.de](http://www.geldern.de)

 50 Stellplätze

 Rasenschotter

 0,5 km Geldern

 VE 



 0,5 km

 0,8 km

 9,5 km

 0,6 km

# Goch

Inmitten zweier plätschernder Niersarme entstand vor mehr als 750 Jahren die Stadt Goch. Das moderne Mittelzentrum liegt in einem der schönsten Landstriche des linken Niederrheins in direkter Nähe zum niederländischen Nationalpark „De Maasduinen“ und am Rande des größten zusammenhängenden Waldgebietes Nordrhein-Westfalens, dem Reichswald. Das Wasser und die grünen Lungen stellen einen enormen Freizeitwert dar. Veranstaltungen, Ausstellungen, Genussradeln oder Wanderungen – das umfassende Kultur- & Freizeitangebot bietet viele Möglichkeiten! Entdecken Sie Goch. Sie sind herzlichst Willkommen!

## Reisemobilstellplatz „Friedensplatz“



Thielenstraße 20 | 47574 Goch | 51° 40' 32" N / 006° 09' 59" E  
tourist-info@goch.de | [www.goch.de/reisemobil](http://www.goch.de/reisemobil)

 70 Stellplätze

 **VE** 

 0,7 km

 Rasenschotter



 0,9 km

 0,7 km Goch



 7,5 km



## **INTERSPORT** MATERN

Sport Matern Inh. Markus Matern  
Auf dem Wall 7 · 47574 Goch

**Aus Liebe zum Sport**

Anzeige

Hallo Reisemobil-Freund,

### **wir möchten Dich gerne einladen!**

Besuche unseren INTERSPORT Fachgeschäft in Goch und erhalte eine **GRATIS Übernachtung\*** auf dem Reisemobilstellplatz in Goch.

Du hast noch nicht die passende Ausrüstung?  
Kein Problem, auf mehr als 400 qm Verkaufsfläche findest Du Marken wie Adidas, Crocs, Leki, Lowa, Nike, Schneider und viele mehr.

Neben professioneller Beratung von unserem geschulten Team hast Du auch die Möglichkeit deine INTERSPORT Geschenkgutscheine bei uns einzulösen, nutze unseren Bestellservice und die anschließende Abholung für Vorbestellungen.

Und sollte etwas mal nicht 100%ig passen, lassen wir es gerne von unserer Änderungsschneiderei – während deines Aufenthaltes – für Dich anpassen.

Wir freuen uns auf Dich!

**Markus Matern**  
und Team

\* bei einem Einkauf ab 50,00 Euro

### **Folge uns auf Facebook oder Instagram**

 [fb.com/intersport.matern](https://www.facebook.com/intersport.matern),  [Instagram.com/intersportmatern](https://www.instagram.com/intersportmatern)  
oder besuche uns online auf [www.sport-matern.de](http://www.sport-matern.de)

### **Öffnungszeiten:**


Montag bis Freitag 09.30 Uhr – 18.30 Uhr  
Samstag 09.30 Uhr – 16.00 Uhr

**Tel.:** +49 (0)2823 9287760 · **E-Mail:** [kontakt@sport-matern.de](mailto:kontakt@sport-matern.de)

# Grefrath

Die Gemeinde Grefrath, im nordöstlichen Teil des Naturparks Schwalm-Nette gelegen, verfügt über eine Reihe außergewöhnlicher Freizeitangebote inmitten unberührter Natur. Durch den Grefrather Teil des Naturparks zieht sich ein sehr gut ausgebautes Rad- und Wanderwegenetz, von dem aus sich die einzigartige Schönheit der niederrheinischen Landschaft erkunden lässt. Das Flüsschen Niers, welches Grefrath von Süden nach Norden durchfließt, bietet herrliche Möglichkeiten für ausgedehnte Kanu-, Stand-Up-Paddling (SUP) und weitere Paddeltouren.

## Wohnmobilstellplatz „Niers-Perle-Oedt“



Mühlengasse 7 | 47929 Grefrath | 51°19' 22,7" N / 006° 22' 36,3" E  
remis-oedt@t-online.de | [www.grefrath.de](http://www.grefrath.de)



7 Stellplätze



Asphalt



4,6 km Grefrath



1,1 km




4,7 km



5,6 km





# Hamminkeln

Naturperle zwischen Niederrhein und Münsterland mit dem Besten aus beiden Welten. Sehenswert sind unter anderem das Schloss Ringenberg, Marienthal als Veranstaltungsort und als Zentrum von Kunst und Kultur, das Naturschutzgebiet „Dingdener Heide“, und die vielen Stadtfeste. Zwei Drittel des Stadtgebietes liegen im Naturpark „Hohe Mark“. Über 230 km Radwanderwege ausgestattet mit dem neuen Knotenpunktsystem und 160 km Wanderwege mit Anbindung an den Hohe Mark-Steig laden zur aktiven Erholung ein.



## Ferien- und Erholungsgebiet Dingdener Heide



Bußter Weg 100 | 46499 Hamminkeln | 51° 46' 59" N / 006° 38' 3" E  
info@dingdener-heide.de | [www.dingdener-heide.de](http://www.dingdener-heide.de)



35 Stellplätze



2,0 km



Rasen



9,0 km Hamminkeln



3,0 km

# Heinsberg

In der westlichsten Kreisstadt Deutschlands gibt es neben vielfältigen Einkaufsmöglichkeiten einiges zu entdecken. Besuchen Sie die gotische Propsteikirche St. Gangolf mit Krypta und Hochgrab der Herren von Heinsberg, das Ensemble Torbogenhaus mit BEGAS HAUS – Museum für Kunst und Regionalgeschichte Heinsberg, die Parkanlage Burg-/Kirchberg u. a. mit mittelalterlicher Festungsanlage und Burgruine sowie die Windmühle in Kirchhoven. Zu Ausflügen laden das Fahrradwegenetz und der See Lago Laprello mit Reisemobilstellplatz, Bootsverleih, Seepromenade und Badestelle ein.

## Reisemobilstellplatz „Heinsberg am Lago“



Fritz-Bauer-Straße 3 | 52525 Heinsberg | 51° 04' 24" N / 006° 05' 34" E  
info@3h-freizeit.de | [www.3h-reisemobilstellplatz.de](http://www.3h-reisemobilstellplatz.de)



44 Stellplätze



VE



1,0 km



0,2 km



Rasenschotter



0,1 km



75 m



1,0 km Heinsberg



2,0 km





# Hückelhoven

Radfahren, Wandern, Wassersport: Hückelhoven bezeichnet sich zu Recht als Stadt im Grünen und ist ein idealer Ausgangspunkt für Radfahrer. Mehrere Themenrouten führen durch das Stadtgebiet. Die flachen Radwege entlang der Rur sind sehr beliebt. Raften auf der Rur ist ebenso möglich wie Segeln auf dem Adolphosee in Ratheim sowie dem Baggersee in Brachelen. Das Freizeitbad lädt mit Sprungturm und einer langen Wasserrutsche zum Verweilen ein. Im Sommer ist zusätzlich das Naturseebad Kapbusch mit seinem sandigen Uferbereich geöffnet.

## Reisemobilstellplatz „Hückelhoven Haldenblick“



Jacobastraße 68 | 41836 Hückelhoven | 51°03' 48.1" N / 006°12'10.8" E  
info@3h-freizeit.de | [www.3h-reisemobilstellplatz.de](http://www.3h-reisemobilstellplatz.de)



14 Stellplätze



0,6 km



7,0 km



Rasenschotter



0,9 km



Gas



0,5 km Hückelhoven



1,7 km





## DEINE WOHNMOBIL-VERMIETUNG IN KREFELD



Friedas Camper GmbH | Talstr. 14 | 47798 Krefeld

Jetzt Termin vereinbaren unter Tel. 02151 895 41 23 oder auf [www.friedascamper.de](http://www.friedascamper.de)

[friedascamper](https://www.instagram.com/friedascamper) [Frieda's Camper](https://www.facebook.com/Frieda's%20Camper)

# Hier ist immer etwas los

Ziele für die ganze Familie an 365 Tagen im Jahr:  
Am Niederrhein ist immer etwas los.

In unserem prall gefüllten Veranstaltungskalender spielt das Brauchtum eine große Rolle, **Konzerte**, **Festivals** oder **Theateraufführungen** und auch die beliebten **Wochenmärkte** sind hier aufgelistet.

Also einfach mal stöbern.



Hier  
scannen!



Mehr Informationen finden Sie unter:  
[www.niederrhein-tourismus.de/events](http://www.niederrhein-tourismus.de/events)



# Kalkar

Der historische Marktplatz mit gotischem Rathaus, schmucken Treppengiebelhäusern und alter Gerichtslinde ist ein unverwechselbarer Ort des Niederrheins. Sehenswert sind auch die St. Nicolai Kirche mit herausragender spätgotischer Ausstattung und zeitgenössischer Glaskunst, das Städtische Museum, die historische Stadtwindmühle, das Rheinstädtchen Grieth mit Promenade und die Burg Boetzelauer. Zahlreiche Freizeitmöglichkeiten bieten der Ferien- und Campingpark Wisseler See und das Wunderland Kalkar. Eine Vielzahl von Rad- und Wanderwegen verbinden die Stadtteile miteinander.

## Ferien- und Campingpark Wisseler See



Zum Wisseler See 15 | 47546 Kalkar | 51° 45' 39" N, 006° 17' 6" E  
info@wisseler-see.de | [www.wisseler-see.easybuchen.info/](http://www.wisseler-see.easybuchen.info/)



20 Stellplätze



250 Plätze



2,0 km



Rasen/Rasenschotter




3,0 km Kalkar





# Kempen

In der historischen Altstadt begegnet Ihnen Geschichte auf Schritt und Tritt. Im Zentrum liegt der belebte Buttermarkt und beim Schlendern durch die Gassen finden Sie die kurkölnische Landesburg und daneben das ehem. Franziskanerkloster mit der Paterskirche (heute Städt. Kramer-Museum und Museum für Niederrheinische Sakralkunst). Reste der alten Stadtmauer mit Turmmühle und Kuctor, die Bockwindmühle in Tönisberg und der alte Speicherturm „Berfes“ in St. Hubert runden das Bild in Kempen ab.



## Reisemobilpark Kempen am AquaSol



Berliner Allee | 47906 Kempen | 51° 22' 02" N / 006° 24' 33" E  
info@reisemobilpark-kempen.de | [www.reisemobilpark-kempen.de](http://www.reisemobilpark-kempen.de)



 29 Stellplätze

 VE

 1,5 km


 50 m

 Schotter/Rasen





 0,2 km

 0,9 km Kempen



 50 m

# Kerken



Hier lässt man die Hektik und den Stress der Großstadt schnell hinter sich. Die ausgedehnte und reizvolle Bruchlandschaft verspricht Ruhe, Erholung und zahlreiche Wander- und Radwege. Mittendrin liegt das Naturfreibad Eyller See, Anziehungspunkt für Badegäste und Taucher. In den hübschen historischen Dorfkernen laden stilvolle Geschäfte und Gaststätten zum Bummeln ein. Für gute Laune und Abwechslung sorgen Ortsfeste und zahlreiche Kulturveranstaltungen.

## Wohnmobilstellplatz Kerken „Aldekerker Platte“



Kempener Straße 9 | 47647 Kerken-Aldekerk | 51° 26' 06" N / 006° 25' 09" E  
info@wohnmobilstellplatz-kerken.de | [www.kerken.de](http://www.kerken.de)



30 Stellplätze



VE



0,4 km



Rasenschotter




3,0 km



0,7 km Aldekerk



# Kevelaer



Kevelaer ist einer der bekanntesten Marienwallfahrtsorte Deutschlands. Die Innenstadt lädt mit ihren historischen Gebäuden und gemütlichen Cafés zum Verweilen ein. Herzstück ist der Kapellenplatz mit der Gnadenkapelle und dem Marienbild. Menschen aus aller Welt kommen hierher. Sie suchen Trost, tanken neue Kraft und genießen das Flair der Stadt. Der Solegarten St. Jakob mit seinem muschelförmigen Gradierwerk, Inhalatorium, Kneippanlagen, Atemweg und angrenzender Gastronomie verspricht einen angenehmen Aufenthalt. Für aktive Besucher gibt es zahlreiche Freizeitaktivitäten.

## Reisemobilstellplatz Europaplatz



Europaplatz | 47623 Kevelaer | 51° 20' 42,63" N / 006° 49' 29,31" E  
tourismus@kevelaer.de | [www.kevelaer-marketing.de](http://www.kevelaer-marketing.de)



13 Stellplätze



8,0 km



0,1 km



Pflaster



0,3 km



0,7 km Kevelaer







Der Solegarten  
St. Jakob steht  
für Entspannung,  
Erholung und Zeit  
zum Durchatmen.

## Reisemobilstellplatz Solegarten St. Jakob



Hüls | 47623 Kevelaer | 51° 34' 43,2" N / 006° 13' 59,9" E  
tourismus@kevelaer.de | [www.kevelaer-marketing.de](http://www.kevelaer-marketing.de)



8 Stellplätze



8,0 km



0,75 km



0,35 km



Pflaster



1,2 km Kevelaer



# Kleve



Die Kreisstadt Kleve hat sich von einer stilvollen Kurstadt zu einem modernen Freizeit-, Einkaufs- und Wissensstandort weiterentwickelt. Die Schwanenburg als weithin sichtbares Wahrzeichen der Stadt, die barocken Gärten sowie das Museum Kurhaus Kleve verbinden sich mit dem Campus der Hochschule Rhein-Waal sowie der attraktiven Innenstadt zu einer besonders lebens- und liebenswerten Stadt am Niederrhein. Vom Reisemobil-Stellplatz an der van-den-Bergh-Straße ist die lebhaftige Fußgängerzone in wenigen Gehminuten zu erreichen.

## Stellplatz van den Bergh-Straße



Van-den-Bergh-Straße | 47533 Kleve | 51° 47' 23" N / 006° 8' 25" E  
tourismus@wtm-kleve.de | [www.kleve-tourismus.de](http://www.kleve-tourismus.de)



60 Stellplätze



VE



0,4 km



4,0 km



Rasenschotter



0,5 km



0,5 km



0,5 km Kleve



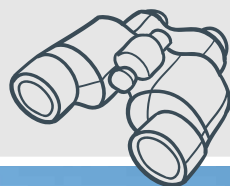
4,0 km

# Kranenburg



Kranenburg, das über 775 Jahre alte Grenzstädtchen – gelegen zwischen den Niederungen der Rheinauen und den Höhenzügen des Reichswaldes – ist ein fantastischer Ausgangspunkt für erlebnisreiche Rad- und Wandertouren. Der Reichswald bietet ein wunderbares Areal sowohl für Wanderer als auch für Reiter. Im Winter locken tausende Wildgänse und im Sommer zahlreiche Störche Touristen in die Niederungen. Eine Fahrt mit der "Grenzland -Draisine" auf einer stillgelegten, grenzüberschreitenden Bahnstrecke sollte man bei einem Besuch in Kranenburg unbedingt einplanen.

## Reisemobilstellplatz „Am Sportzentrum“



Alde Börg / Großen Haag | 47559 Kranenburg | 51° 47' 53" N / 006° 00' 37" E  
touristik@kranenburg.de | [www.kranenburg.de](http://www.kranenburg.de)



30 Stellplätze



0,4 km



Rasen/Schotter



0,5 km



0,5 km Kranenburg






# Niederkrüchten



Niederkrüchten liegt im Herzen des Naturparks Maas-Schwalm-Nette. Ganz im Westen des Kreises Viersen erleben Sie einzigartige Natur wie 2.800 Hektar Wald, eine beeindruckende Seen- und Gewässerlandschaft sowie die größte Wacholderheide am linken Niederrhein. Niederkrüchten entdecken Sie auf rund 200 Kilometern gut ausgebauter Wander- und Radwege sowie abwechslungsreichen Touren durch das Elmpter Schwalmbruch, die Naturschutzgebiete Boschbeektal und Lüsekamp oder entlang der Schwalm. Die Gemeinde Niederkrüchten versorgt Sie gerne mit Rad- und Wanderkarten und anderen Informationen.



## Camping Lelefeld



Lelefeld 4 | 41372 Niederkrüchten | 51° 13' 06" N / 006° 08' 50" E  
info@camping-lelefeld.com | [www.camping-lelefeld.com](http://www.camping-lelefeld.com)



5 Stellplätze



VE



1,0 km



Befestigte Wiese



50 m



1,0 km Elmpt



0,5 km



Idylle pur  
am Niederrhein!

## Campingplatz Graskamp



Graskamp 16 | 41372 Niederkrüchten | 51° 13' 23" N / 006° 08' 22" E  
info@campingplatzgraskamp.de | [www.campingplatzgraskamp.de](http://www.campingplatzgraskamp.de)



8 Stellplätze



12 Plätze



2,0 km



Befestigter Rasengrund



0,1 km



1,5 km Niederkrüchten





# Rees

Rees am Rhein, die älteste Stadt am Unteren Niederrhein, verspricht „R(h)eines Vergnügen“. Bis heute ist der größte Teil der spätmittelalterlichen Stadtbefestigung mit Stadtmauer, Mühlen- und Zollturm, Rondell und Wachtürmen erhalten. Eine der schönsten deutschen Rheinpromenaden, ein hervorragendes Radwegenetz und zahlreiche touristische Attraktionen ziehen alljährlich Tausende von Gästen an.

## Reisemobilstellplatz „Ebentalstraße“



Ebentalstraße | 46459 Rees | 51° 45' 51" N / 006° 23' 19" E  
claudia.boergers@stadt-rees.de | [www.stadt-rees.de](http://www.stadt-rees.de)



46 Stellplätze



0,4 km



Rasenschotter/-gitter



0,1 km




0,4 km Rees



1,2 km

# Sonsbeck



Die Gemeinde Sonsbeck liegt in einer naturnahen Landschaft, die – fernab von Hektik und Massentourismus – zum Wandern, Radfahren und Entspannen einlädt. Ein landschaftliches Highlight bietet die „Sonsbecker Schweiz“, die mit dem Aussichtsturm einen weiten Blick über den Niederrhein bietet. Lohnenswert ist ein Besuch der Gerebernus-Kapelle mit einem von zwei in Deutschland vorhandenen Kriechaltären. Weiterhin sehenswert sind z. B. die „Gommansche Mühle“, die katholische und evangelische Kirche sowie der „Pauenhof“, dem größten Traktorenmuseum Deutschlands.




## Campingpark Kerstgenshof



Marienbaumer Str. 158 | 47665 Sonsbeck-Labbeck  
51° 39' 35" N / 006° 22' 20" E | [info@kerstgenshof.de](mailto:info@kerstgenshof.de) | [www.kerstgenshof.de](http://www.kerstgenshof.de)

 18 Stellplätze  100 Plätze

 Rasenschotter/-gitter

 7,5 km Xanten

 VE  

 4,0 km

 24,0 km

 7,0 km



# Straelen



Der Wohnmobilstellplatz „wasserstraelen“ lädt Reisemobilfreunde herzlich in die Blumenstadt Straelen ein. „Alles im grünen Bereich“ – damit wirbt die Stadt, in der der Produktionsgartenbau zu Hause ist. Im Herzen des größten zusammenhängenden Gartenbaugebiets Europas werden mehr Blumen und Gemüse produziert und vermarktet, als anderswo. Eine weitere Besonderheit ist das mehr als 300 Kilometer lange Radwegenetz, das das Herz eines jeden Pedalritters höher schlagen lässt. Ob GreenCity StadtTour, RadTour oder BusTour – bei uns bekommen Sie Ihr ganz persönliches Programm zusammengestellt. Und wer einfach nur die „Seele baumeln“ lassen will, der ist in Straelen richtig aufgehoben.

## Reisemobilstellplatz am Fitnessbad „wasserstraelen“



Lingsforter Straße 100 | 47638 Straelen | 51° 27' 07" N / 006° 15' 27" E  
info@wasserstraelen.de | [www.wasserstraelen.de](http://www.wasserstraelen.de)



27 Stellplätze



VE



1,0 km



7,0 km



Rasenschotter/Pflaster



1,0 km



1,0 km



1,0 km Straelen







# Uedem

In der Gemeinde Uedem sind Reisemobilfreunde herzlich willkommen. Auf dem ruhigen, am Ortsrand gelegenen Stellplatz können Reisemobilisten dem hektischen Alltag entfliehen und ihre Seele baumeln lassen. Der Platz bietet 26 rollenden Ferienhäusern auf befestigtem Schotterrasen die Möglichkeit zum Verweilen. Ver- und Entsorgung sowie Stromsäulen stehen den Gästen selbstverständlich auch zur Verfügung. Der unmittelbare Einstieg in verschiedene Rad- und Wanderrouten verleiht dem Standort einen besonderen Charme. Nachbarkommunen wie Xanten, Kalkar, Kevelaer und Goch sind nur einen Katzensprung entfernt.


## Reisemobilstellplatz an der Bergstraße



Bergstraße 99 | 47589 Uedem | 51° 39′ 50″ N / 006° 17′ 15″ E  
manuela.joosten@freenet.de | [www.uedem.de](http://www.uedem.de)

 26 Stellplätze

 Rasenschotter

 0,8 km Uedem

 **VE** 



 1,7 km

 1,5 km







# Wachtendonk

Klein, aber fein: Der historische Ortskern mit rund 120 denkmalgeschützten Gebäuden steht in seiner Gesamtheit unter Denkmalschutz. Rathaus, Pulverturm, die Burgruine und Haus Püllen mit Naturparkzentrum des Naturparks Schwalm-Nette sind lohnenswerte Ziele. Naturfreibäder, die Wankumer Heide und Bootsausflüge auf der Niers runden das Angebot ab.

## Reisemobilstellplatz „Achter de Stadt“



Achter de Stadt | 47669 Wachtendonk | 51° 24' 24" N / 006° 19' 52" E  
tourist-information@wachtendonk.de | [www.wachtendonk.de](http://www.wachtendonk.de)



24 Stellplätze



VE



0,5 km



0,25 km



Rasenschotter/-gitter



0,6 km



0,3 km Wachtendonk






# Wassenberg

Wassenberg gehört zu den wenigen Städten am Niederrhein, die einen „Berg“ besitzen. Der Bergfried bietet einen schönen Blick in die weite Landschaft. Bewundern Sie die Geschichte beim „Historischen Altstadt-rundweg“. Entdecken Sie den grünen Charakter in der Nationalparkregion MeinWeg oder in den Park- und Gartenanlagen. Wassenberg macht zudem glücklich, erkunden Sie die Glücksorte! Zum Abschluss Ihrer Tour lohnt ein Wassenberger Bier oder eine regionale Spezialität.

## Wohnmobilstellplatz „Am Parkbad“



Auf dem Taubenkamp 2 | 41849 Wassenberg | 51° 05' 47" N / 006° 08' 45" E  
martin@wassenberg.de | [www.wassenberg.de](http://www.wassenberg.de)

 11 Stellplätze

 Pflaster

 0,6 km Wassenberg

 **VE** 





 1,0 km








 0,8 km





# Weeze

Angrenzend an die Niederlande, liegt die Gemeinde Weeze am schönen Niederrhein und bietet Ihnen sehenswerte Kultur, weitläufige Natur und Erlebnisse der besonderen Art. Besuchen Sie beeindruckende Schlösser, unternehmen Sie eine Radtour entlang des Niers-Radwanderweges, entschleunigen Sie beim Paddeln auf der Niers, lernen Sie im Museum „Royal Air Force Weeze“ die Geschichte des Airports Weeze kennen, genießen Sie die Natur im beliebten Tierpark mit dem Natur-Erlebnis-Pfad oder besuchen z. B. das Parookaville-Festival oder den Hindernislauf Mud Masters.

## Reisemobilstellplatz am Tierpark



Fährsteg 15 | 47652 Weeze | 51° 37' 49" N / 006° 12' 02" E  
tourismus@weeze.de | [www.weeze.de](http://www.weeze.de)



18 Stellplätze



0,5 km



Rasenschotter



0,3 km Weeze



# Xanten

Xanten – Luftkurort am Niederrhein

Zwischen Wind durchfurchten Feldern, knorrigen Kopfweiden und glitzernden Seen liegt die l(i)ebenswerte Stadt Xanten mit ihrer 2.000 Jahre bewegten Geschichte. Im LVR-Archäologischen Park mit dem LVR-Römer-Museum erwacht die römische Vergangenheit zum Leben. Besonders sehenswert sind der imposante Dom und der idyllische Stadtkern. In drei Museen wird die bewegte Xantener Vergangenheit spannend aufbereitet. Der barrierefreie Kurpark mit seinen bunten Blumenwiesen und dem markanten Gradierwerk umschließt die Stadt. Vor allem Radeln und alle Arten von Wassersport runden das Angebot ab.


## WomoPark-Xanten



Fürstenberg 6 | 46509 Xanten | 51° 39' 15,48" N / 006° 27' 55,48" E  
post@womopark-xanten.de | [www.womopark-xanten.de](http://www.womopark-xanten.de)

 77 Stellplätze

 Rasen

 0,6 km Xanten

 0,3 km





Unterwegs  
mit dem  
NiederrheinRad



# Mit dem Fahrrad auf Entdeckertour

**Das Wohnmobil zwischen See und Waldrand abstellen, in aller Ruhe ankommen und erst einmal einen Kaffee trinken: So schätzen Camper ihren Urlaub. Und mit dem Fahrrad geht's dann auf Entdeckertour.**

Dafür bietet der Niederrhein beste Voraussetzungen. Traumhafte Routen mit Flüssen, Seen und Wäldern, bequem zu fahren ohne große Anstiege: Die Region ist ein perfektes Revier für Fahrradfreunde.

2.000 Kilometer lang ist das bestens nach dem Knotenpunktsystem ausgeschilderte Radwegenetz. Hier wird geradelt nach Zahlen, von Knotenpunkt zu Knotenpunkt. Das macht die Routenplanung ganz leicht, sperriges Kartenlesen entfällt. Und das funktioniert sogar grenzüberschreitend zu den Niederlanden.

Wer kein eigenes Rad dabei hat, für den ist das apfelgrüne NiederrheinRad das optimale Fortbewegungsmittel für eine solche Entdeckertour.



Das Rad gibt es auch in der Pedelec-Variante mit Motorunterstützung. Es kann an über 30 Stationen ausgeliehen und am Ende der Tour an einer beliebigen Stelle des engmaschigen Verleihsnetzes wieder abgegeben werden. Das macht das System so flexibel. Gebucht werden kann telefonisch, an jeder Station oder online.

Wie beliebt die Region bei Radfahrern ist, macht jedes Jahr der Raderlebnistag Niederrhein deutlich. Er gilt als das größte Radsportevent seiner Art in Deutschland. Jeweils am ersten Sonntag im Juli steigen rund 30.000 Teilnehmer aufs Rad und genießen das Tour-Erlebnis in der Natur.

**Der Niederrhein ist Fahrradland – und das Fahrrad die perfekte Ergänzung zum Wohnmobil.**



Einfach hier scannen!

Mehr Informationen  
finden Sie unter:  
[www.niederrheinrad.de](http://www.niederrheinrad.de)



Radfahren entlang von Knotenpunkten.





# Zusammen anpacken.

## **Gemeinsam geht Großes.**

Eine starke Gemeinschaft kümmert sich um alle ihre Mitglieder – damit sie auch stark bleibt. Darum unterstützt die Sparkassen-Finanzgruppe gemeinnützige Vorhaben im Sozial- und Bildungsbereich.

**Weil's um mehr als Geld geht.**



**Sparkasse**

Sparkasse am Niederrhein  
Sparkasse Krefeld