



STRAELEN
WWW.STRAELEN.DE

GreenCity RadTour

STRAELEN ERLEBEN



Radrouten 2024

Sie möchten eine Radwanderung rund um Straelen unternehmen? Kein Problem. Wir haben 18 Radrouten für Sie ausgearbeitet: Von kurz bis lang - hier ist für jeden etwas dabei.

NIEDERRHEIN
SO GUT. SO WEIT.

Inhalt

Entdecken Sie Straelen	3
Überblick GreenCity Touren	4
Erläuterungen zum Knotenpunktsystem	5
Route 1 23 km Straelens Norden	6
Route 2 31 km Straelens Süden	8
Route 3 38 km Unsere niederländischen Nachbarn Arcen, Lomm und Velden	10
Route 4 40 km Wachtendonk – Naturpark Schwalm-Nette – Paesmühle	12
Route 5 35 km Genießen und erholen – Blumen, Spargel, Vakantie	14
Route 6 49 km Runde um Straelen	16
Route 7 49 km Blumenstadt, Weberdorf, Niersgemeinde	18
Route 8 40 km Raus in die Natur	20
Route 9 80 km Per Fiets zu den Nachbarstädten	22
Route 10 59 km Maasduinen, Reindersmeer, Maas	24
Route 11 54 km Marienwallfahrt und LandLeben	26
Route 12 32 km Natur und niederländische Lebensart	28
Route 13 57 km Ab in die Niederlande – entlang der Maas auf und ab	30
Route 14 50 km Es grünt so grün – viele Seen und Natur	32
Route 15 64 km Naturschutzgebiete, Schleusen und Klosterdorf	34
Route 16 21 km AgriFun-Tour „Blau“	37
Route 17 26 km AgriFun-Tour „Pink“	38
Route 18 32 km AgriFun-Tour „Gelb“	39
Übersichtskarte Knotenpunktsystem	40
Gastronomie in Straelen	42



Entdecken Sie die Einzigartigkeit Straelens.

„Alles im grünen Bereich“ – damit wirbt die GreenCity, in der der Produktionsgartenbau zu Hause ist. Straelen liegt im Herzen des größten zusammenhängenden Gartenbaugebiets Europas. Nirgendwo anders in Europa werden mehr Blumen und Gemüse produziert als hier rund um Straelen – einschließlich unserer niederländischen Nachbarn.

Straelen liegt eingebettet in wunderschönen Erholungs- und Naturschutzgebieten wie dem Naturpark Schwalm-Nette oder den Maasduinen, die unmittelbar westlich an Straelen angrenzen. Aber auch die Gebiete rund um Paesmühle, das Niersbroeker Bruch, die Loerheide, das Straelener Veen sowie die Buschberge südlich der Ortschaft Herongen sind einzigartige Natur- und Kulturlandschaften.

Sie sehen, Straelen hat einiges zu bieten und zu erkunden - und ist somit der ideale Ausgangspunkt für Ihre Radwanderung im grünen Bereich.

Haben wir Sie neugierig gemacht? In diesem Prospekt haben wir die 18 schönsten Radrouten rund um Straelen für Sie zusammengestellt.

Unterwegs gibt es in vielen Cafés, Gaststätten und Restaurants die Möglichkeit, sich zu stärken. Entlang der Routen befinden sich zudem schöne Rastplätze, die zu einem Picknick einladen.

Für diejenigen, die mit dem Auto anreisen und ihre Fahrräder mitbringen, empfehlen wir den Parkplatz am Fitnessbad wasserstraelen, Lingsforter Straße 100 in 47638 Straelen. Hier können Sie Ihr Fahrzeug zeitlich unbegrenzt und kostenfrei parken. Bis zum Startpunkt, dem Knotenpunkt 60, mitten auf dem Straelener Markt, sind es knapp 900 m Richtung Innenstadt. Der Weg dorthin ist mit Pfeilen markiert.

Sie haben kein eigenes Fahrrad? Dann unterstützen wir Sie gerne bei der Vermittlung eines passenden Zweirades.



Unsere Gruppenangebote

Haben wir Ihr Interesse an der Blumen- und Gemüsestadt Straelen geweckt und Sie wollen die Stadt gerne etwas besser kennen lernen oder eine geführte Tour buchen? Dann haben wir hier unsere weiteren GreenCity Touren im Überblick für Sie zusammengefasst.

Diese eignen sich zum Beispiel ideal für Familienfeiern, Betriebsausflüge, Nachbarschaftsfeste - oder auch einfach nur so! Auch zum Geburtstag oder Jubiläum können Sie die Touren als Gutschein hervorragend verschenken. Das Team vom Stadtmarketing ist Ihnen bei der richtigen Auswahl gerne behilflich - sprechen Sie uns einfach an.

Geführte GreenCity RadTour



Erfahren Sie die einzigartige Kultur- und Naturlandschaft in und um Straelen bei einer geführten Radtour mit unserem Tourguide. Sie werden überrascht sein, wie viel Interessantes und Neues es zu entdecken gibt.

GreenCity StadtTour



Erleben Sie einen touristischen Rundgang durch die historisch restaurierte Innenstadt von Straelen und entdecken Sie die „gute Stube“ unserer Stadt - den Marktplatz. Unsere Tourguides zeigen Ihnen gerne weitere Besonderheiten, wie das Europäische Übersetzer-Kollegium, die Pfarrkirche St. Peter und Paul oder die Alltagsmenschen, die Sie mit Sicherheit überall im Stadtkern antreffen.

GreenCity BusTour



Wie wäre es mit einer Rundfahrt mit dem Bus durch die niederrheinische Landschaft in Straelen? Reisen Sie mit Ihrer Gruppe im Bus an und erfahren Sie mehr über den Gartenbau und regionale Produkte. Unser Tourguide empfängt Sie an der Grünen Couch. Sie besuchen einen Gartenbaubetrieb und haben dort die Möglichkeit Fragen zum Anbau, zur Technik und zur Vermarktung zu stellen. Eine Fahrt mit dem Bus über das Gelände der Veiling Rhein-Maas, Europas zweitgrößter Blumenversteigerung, ist optional. Die kurzweilige Tour mit dem Bus dauert etwa drei Stunden.



Das Knotenpunktsystem – Radeln nach Zahlen

Unsere Tourenvorschläge haben eine Gesamtstreckenlänge von annähernd 800 km. Hierbei finden Sie 18 verschiedene Routen mit einer Länge von 21 bis 80 km in und um Straelen, die jeweils am Marktplatz (Knotenpunkt 60) starten und enden.

Folgen Sie einfach den angegebenen Knotenpunkten. An jedem Knotenpunkt finden Sie eine Übersichtskarte über die Umgebung. Hier können Sie die vorgeschlagene Route erweitern oder einkürzen oder sich selbst eine neue Route zusammenstellen – ganz wie Sie mögen.

Und so funktioniert es:

Das Knotenpunktsystem in der deutsch-niederländischen Grenzregion ermöglicht auf weit über 1.000 km Streckennetz hohe Flexibilität. Das in NRW einheitliche rot-weiße Beschilderungssystem wurde um das wabenartige Knotenpunktnetz ergänzt. Kreuzen sich Strecken dieses Wabensystems, dann befindet sich dort ein nummerierter Knotenpunkt, der in der Karte rot hervorgehoben ist. An dieser Stelle befindet sich auch eine Übersichtstafel von der Umgebung. Auf dieser können Sie erkennen, welche Möglichkeiten Sie haben Ihre Tour fortzusetzen bzw. wie Sie zum nächsten Knotenpunkt gelangen. Die Knotenpunkte befinden sich zudem auch als „Einschub“ unter den Zielwegweisern, die Sie immer wieder auf Ihrer Route finden. Darüber hinaus dienen immer wieder Zwischenwegweiser (rote Pfeile auf weißem Grund) der Orientierung und bestätigen Ihnen, dass Sie auf dem richtigen Weg sind.

Wichtig: Sind keine Wegweiser an einer Kreuzung vorhanden, geht es grundsätzlich geradeaus.

Bei den aufgeführten Routen wurden die Knotenpunkte des deutschen Systems **rot** und die des niederländischen Systems **grün** dargestellt.



Route
1

Straelens Norden

Tour mit einer leichten Steigung
im letzten Teil der Route

23
km



Gartenbauregion Auwel-Holt

Fahren Sie durch das wunderschöne Niersbroeker Bruch und die Loerheide und erreichen Sie die Gartenbauregion Auwel-Holt. Im Anschluss überschreiten Sie bei Lingsfort die Bundesgrenze, durchqueren die Fossa Eugeniana und fahren dann entlang der Grenze – mal auf der niederländischen, mal auf der deutschen Seite - Richtung Kastanienburg, bevor Sie wieder den Marktplatz in Straelen ansteuern.

Besondere Highlights der Tour sind die Gartenbauregion Auwel-Holt mit den großen Blumenfeldern und Gewächshausflächen sowie auf der niederländischen Seite das Renaturierungsgebiet der Lingsforter Beek / Leitgraben mit einer kleinen Aussichtsplattform sowie der Schmugglerpfad.



6

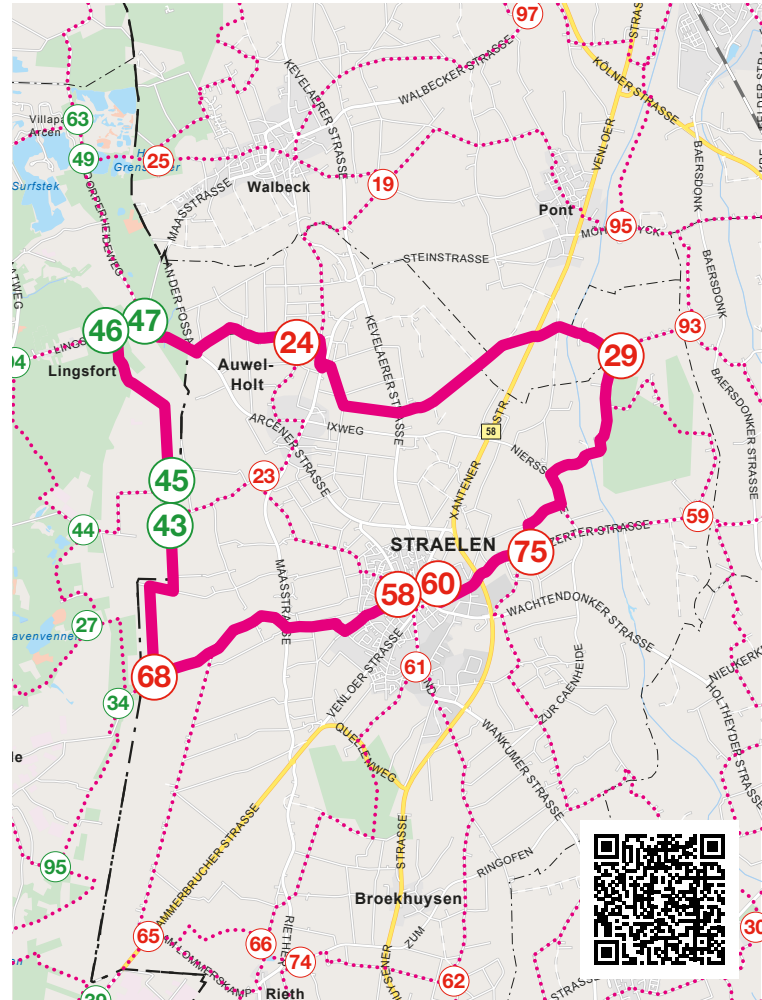
Renaturierter Leitgraben / Lingsforter Beek

Route
1

Straelens Norden

Tour mit einer leichten Steigung
im letzten Teil der Route

23
km



Knotenpunkte

60 – 75 – 29 – 24 – 47 –
46 – 45 – 43 – 68 – 58 –
60

7



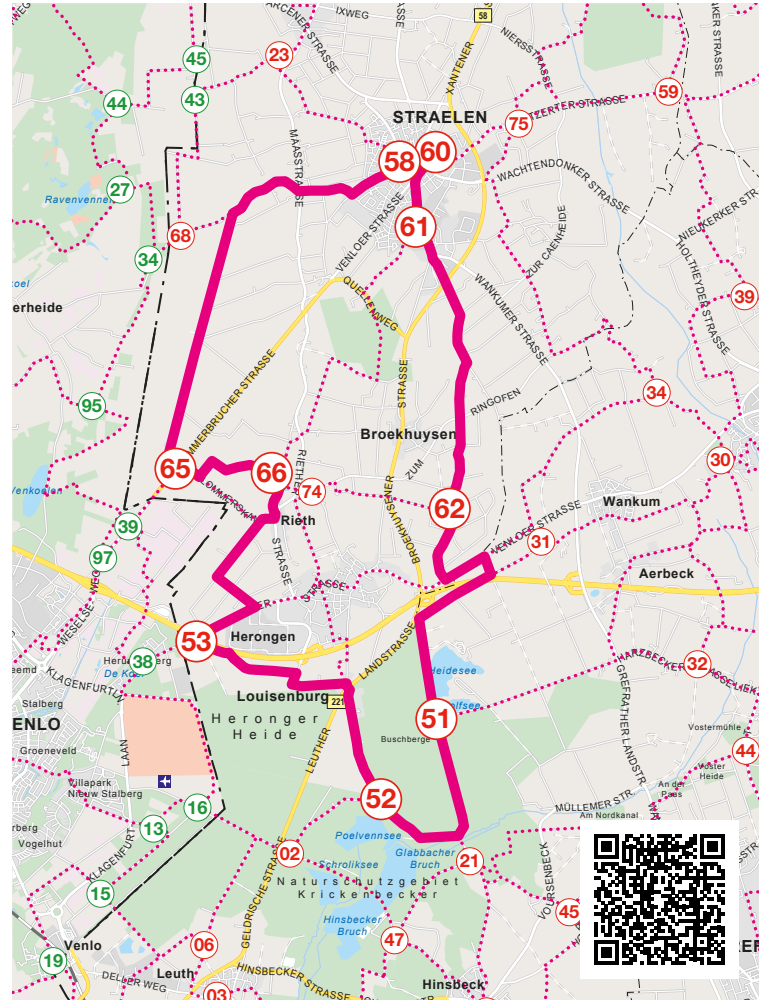
Die Flotsmühle an der südlichen Gemeindegrenze zu Nettetal

Sie fahren durch das Straelener Veen, einem einstigen Torfstecher-Gebiet, und durch das Landschaftsschutzgebiet Kastanienburg nach Rieth und streifen dort das Nordlager des ehemaligen Fliegerhorstes Grootte Heide (früherer Nachtjägerflughafen im Zweiten Weltkrieg). Alte Ruinen sowie zwei mächtige Torpfosten sind Relikte aus dieser Zeit.

Nahe Herongen fahren Sie vorbei am Gelände der zweitgrößten Blumenversteigerung Europas – der Veiling Rhein-Maas / Landgard. Danach erreichen Sie Louisenburg. Hier befindet sich eine alte Schleuse des ehemaligen Nordkanals. Dem Nordkanal folgend durchfahren Sie das Waldgebiet Buschberge mit der Flotsmühle und dem Teufelsstein. Vorbei geht es im Anschluss am Freizeitpark „Blaue Lagune“. Durch Altbroekhuysen und Sang – vorbei an der Ortschaft Broekhuysen – radeln Sie zurück Richtung Marktplatz Straelen.



Schleuse des Nordkanals bei Louisenburg

**Knotenpunkte**

60 – 58 – 65 – 66 – 53 –
52 – 51 – 62 – 61 – 60



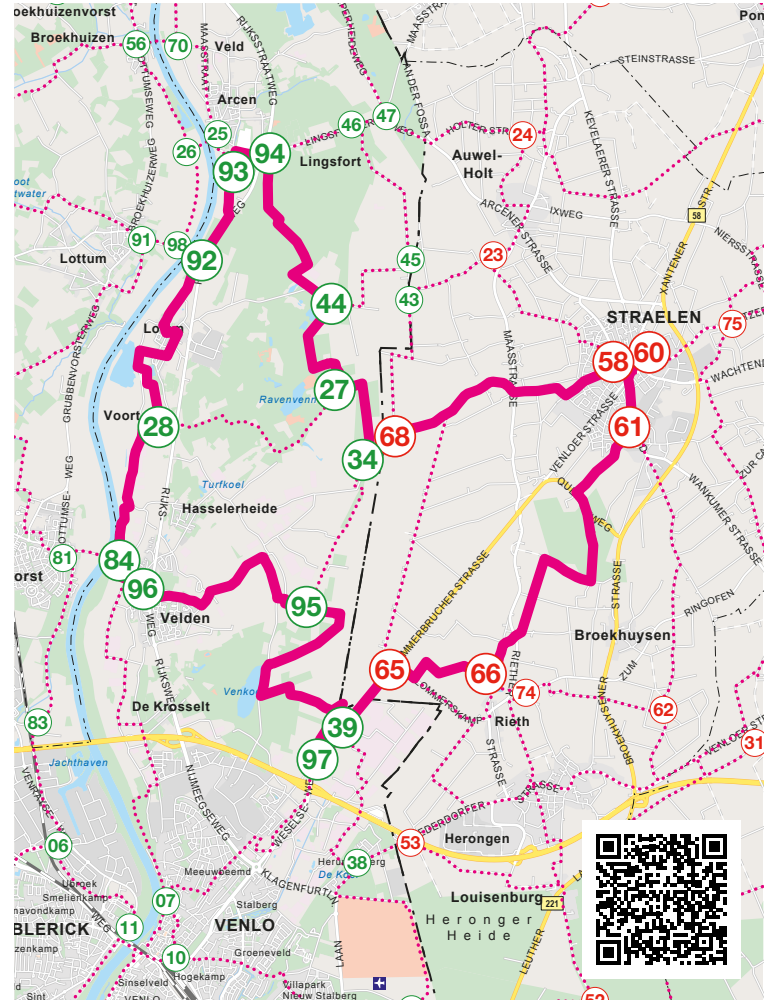
Radlerpause an der „Fiets- en Voetveer“ in Arcen

Go West – in die Niederlande! Durch das Waldgebiet der Lommer Heide fahren Sie zunächst nach Arcen, dem schönen Maasdorf mit gleich mehreren Highlights. Hier liegen die „Kasteeltuinen“ (Schlossgärten), einer der vielseitigsten Blumen- und Pflanzenparks Europas. 32 ha voller Düfte und Farben, einzigartigen Gärten und ein historischer Schlosshof aus dem 17. Jahrhundert werden Sie begeistern. Aber auch Marktplatz und Maasboulevard des schönen Maasdorfes Arcen sind auf jeden Fall einen Besuch wert.

Als nächstes erreichen Sie Lomm, wo ein riesiges Hochwasser-Rückhaltebecken bei normalen Wasserstand der Maas mit dem Fahrrad durchfahren werden kann. Auch Velden ist mit seinem kleinen Markt mit Cafés und „Friture“ immer eine Fahrradreise wert. Durch Schandelo und vorbei am Zwaartwater – einem großen alten Maasmäander – geht es über Dammerbruch, Dam und dem Naherholungsgebiet Paesmühle wieder zurück zum Marktplatz Straelen.



Schloss Arcen



Knotenpunkte

60 – 58 – 68 – 34 – 27 –
 44 – 94 – 93 – 92 – 28 –
 84 – 96 – 95 – 97 – 39 –
 65 – 66 – 61 – 60



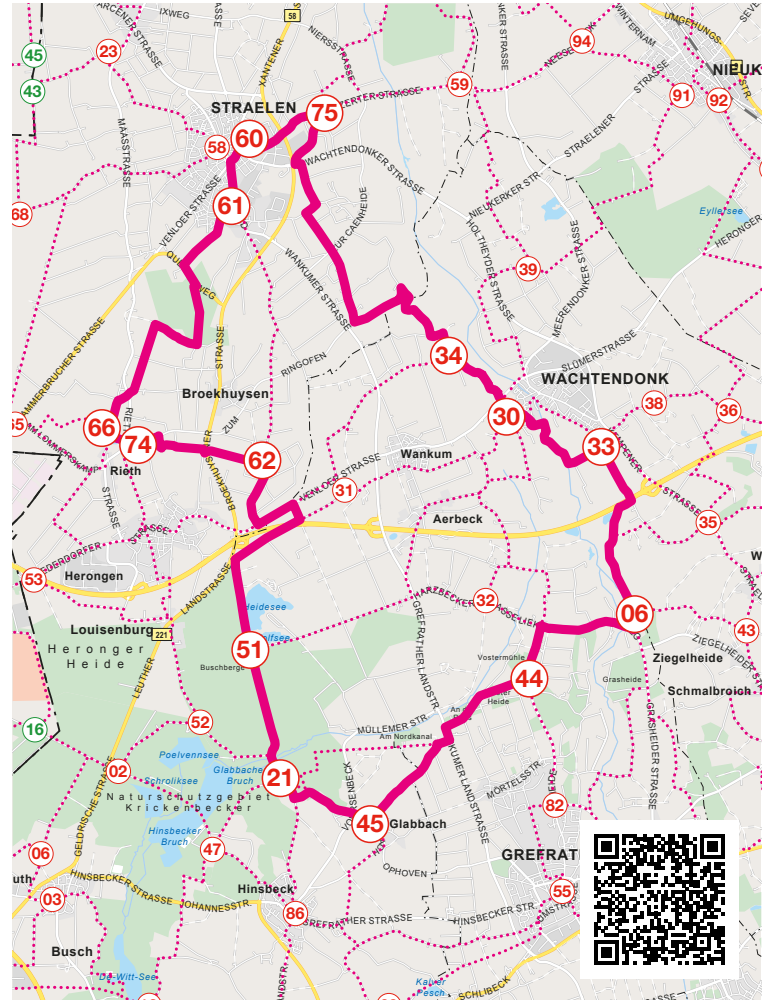
Herrenhaus in Paesmühle

Die Landschaft am Niederrhein wird auch geprägt durch die vielen Herrensitze und Herrenhäuser. Fahren Sie vorbei an Haus Coull in Straelen, Haus Ingenraedt, dem Pulverturm oder der Burgruine in Wachtendonk, der Nersdommer Mühle oder dem Kloster Mariendonk. Nur das Kloster Mariendonk wird heute noch in der Form genutzt, für das es um 1900 errichtet wurde – als Kloster.

Im Süden unserer Tour streifen wir den rund 435 km² großen Naturpark Schwalm-Nette. Weiter geht es über die Buschberge vorbei am Freizeitpark „Blaue Lagune“ Richtung Brücken (hier geht's schön bergab) und Paesmühle. Hier lohnt sich auf jeden Fall eine Rast an der Hochzeitskapelle, die wunderschön im Wald am Weiher gelegen ist. Nach nur noch ca. 3 km erreichen Sie wieder den schönen Marktplatz im Herzen von Straelen.



Hochzeitskapelle in Paesmühle



Knotenpunkte

60 – 75 – 34 – 30 – 33 –
 06 – 44 – 45 – 21 – 51 –
 62 – 74 – 66 – 61 – 60

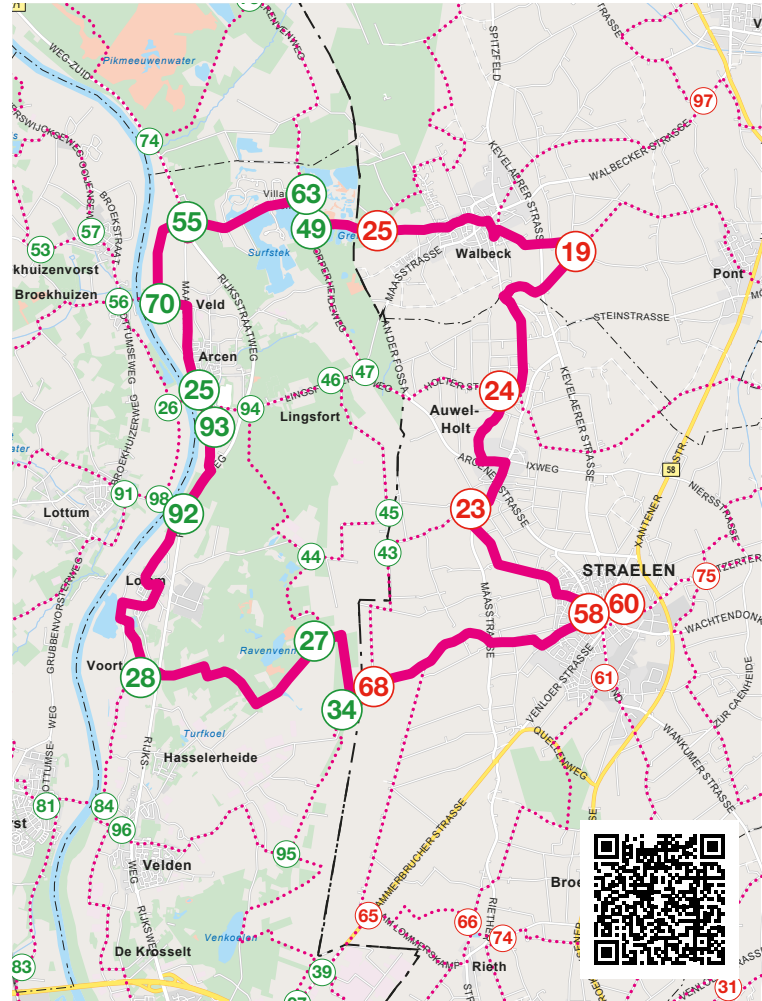
Blumenfelder bei Auwel-Holt



Durch Straelens Zentrum des Produktionsgartenbaus, der Ortschaft Auwel-Holt, geht es zum Spargeldorf Walbeck. Das Dorf hat gleich zwei interessante Windmühlen zu bieten: Einmal eine Bockmühle und zum anderen die Steprather Mühle – die älteste voll funktionierende Windmühle Deutschlands. Diese kann auch besichtigt werden.

Durch den Grenzwald bei Walbeck fahren Sie dann über die Landesgrenze in die Niederlande, wo Sie nach der Durchquerung einer kleinen Renaturierungsfläche mit Wildpferden schon bald den Urlaubs- und Freizeitpark „Klein Vink“ erreichen. Hier gibt es unter anderem auch ein Thermalbad.

Weiter geht's zum Maasdorf Arcen. Hier warten die Schlossgärten, ein netter kleiner Marktplatz mit vielen Cafés und Restaurants und ein schöner Maasboulevard auf die Besucher. Über Lomm geht es durch die Schandelosche Heide zurück Richtung Straelen.



Knotenpunkte

60 – 58 – 23 – 24 – 19 –
 25 – 49 – 63 – 55 – 70 –
 25 – 93 – 92 – 28 – 27 –
 34 – 68 – 58 – 60



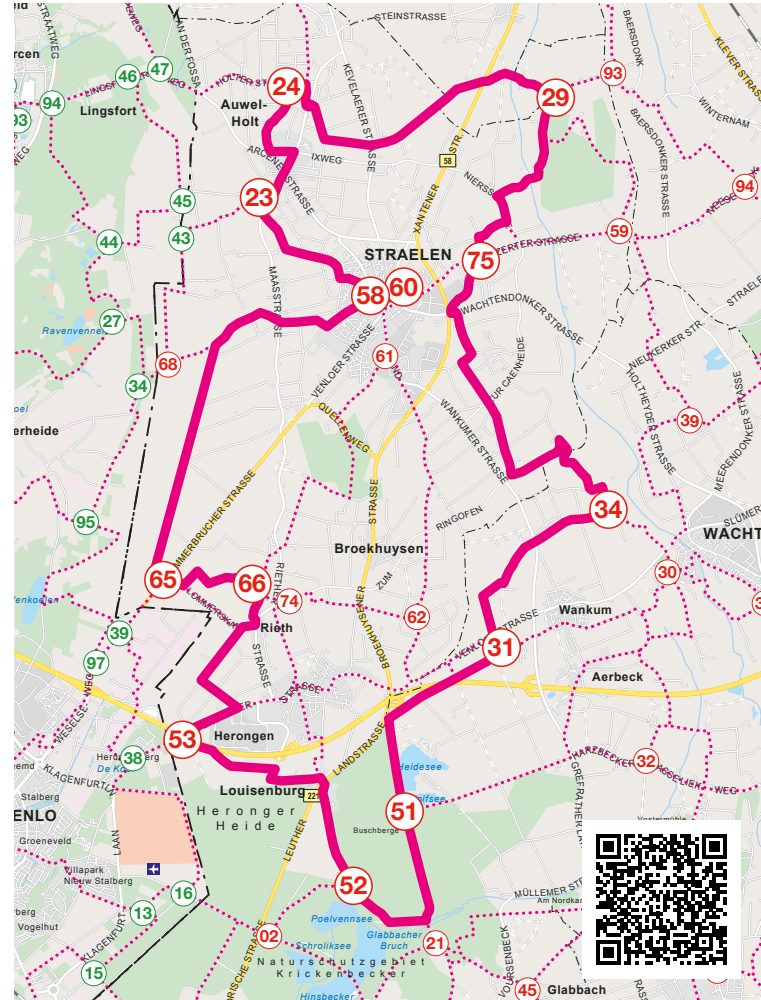
Haus Coull bei Straelen

Erleben Sie den Facettenreichtum unserer schönen Stadt:

- den Produktionsgartenbau rund um die Straelener Ortschaft Auwel-Holt
- die typisch niederrheinische Landschaft bei der Loerheide und dem Vlaßrather Bruch
- die Herrenhäuser Burg Vlaßrath, Haus Eyll, Haus Coull und Haus Ingenraedt
- das kleingliedrige Gewerbe – aber auch die großen, international agierenden Unternehmen
- die Buschberge im Naturpark Schwalm-Nette
- den Nordkanal
- die zweitgrößte Blumenversteigerung Europas in Straelen-Herongen
- die Fossa Eugenia
- das Landschaftsschutzgebiet Straelener Veen



Veiling Rhein-Maas in Straelen-Herongen



Knotenpunkte

60 – 58 – 23 – 24 – 29 –
75 – 34 – 31 – 51 – 52 –
53 – 66 – 65 – 58 – 60



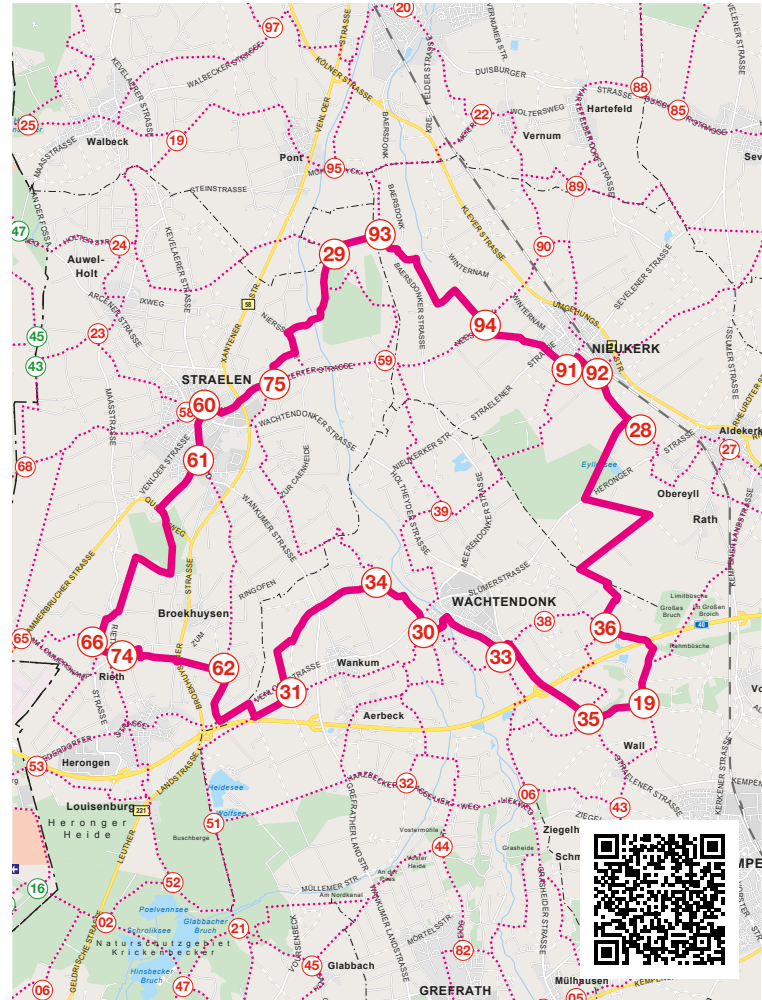
Burgruine bei Wachtendonk

Von der Blumenstadt Straelen aus geht es durch das Vlassrather, das Winternamer und das Nieukerker Bruch zum Weberdorf Nieukerk. Weiter führt die Route durch das Eyller und das Aldekerker Bruch über Gelinter zur Niersgemeinde Wachtendonk.

Durch die Wankumer Heide gelangen Sie dann über Brückten, Dam und Paesmühle (sehr schönes Naherholungsgebiet mit Wanderwegen, Weiher und Hochzeitskapelle) wieder zurück zur Blumenstadt Straelen.

Die Nette bei
Wachtendonk
im Frühling

... und im Herbst.



Knotenpunkte

60 – 75 – 29 – 93 – 94 –
 91 – 92 – 28 – 36 – 19 –
 35 – 33 – 30 – 34 – 31 –
 62 – 74 – 66 – 61 – 60

Ort der Stille auf dem ehem. Fliegerhorst Grootte Heide

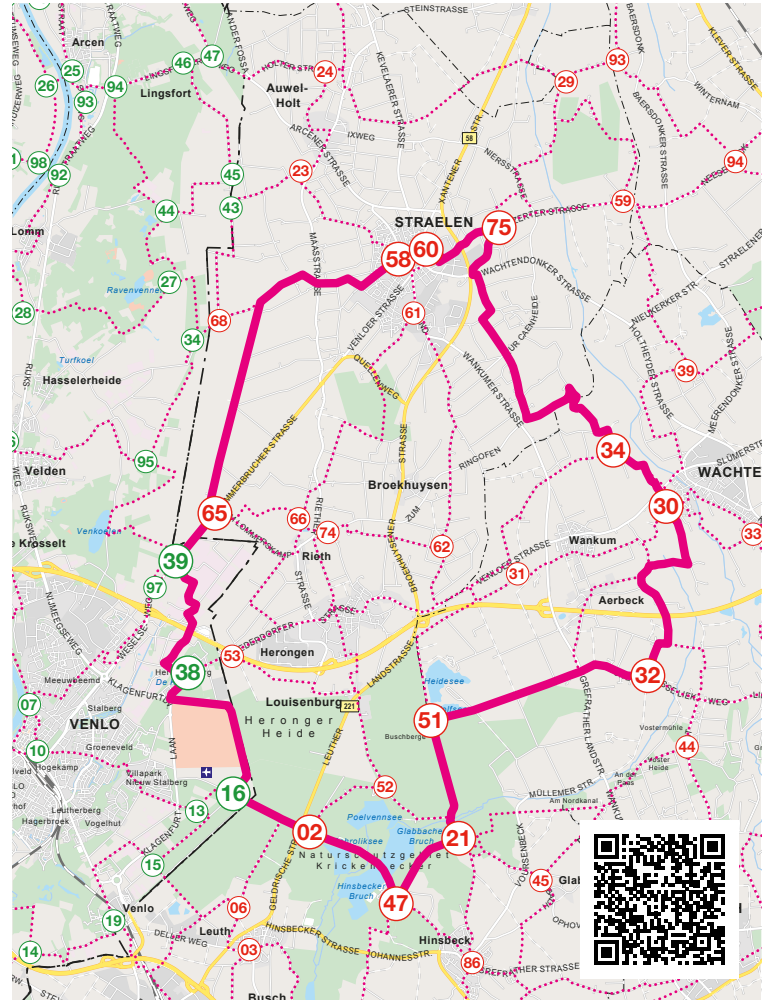


Über Straelens Ortschaft Boekholt geht es Richtung Wachtendonk. Vor Wachtendonk begleitet uns die Nette ein Stück des Weges, bevor sie in die Niers mündet. Durch Wankum führt unsere Tour weiter über die Buschberge, in den Naturpark Schwalm-Nette. Bei Hombergen passieren wir die Krickenbecker Seen.

Vorbei an Schloss Krickenbeck erreichen Sie schon bald „Tor 9“, den Haupteingang des ehemaligen Fliegerhorstes Venloer / Heronger Heide – Europas größtem Nachtjägerflughafen zur Zeit des Zweiten Weltkrieges.

Dort gibt es viele Relikte aus dieser Zeit. Eine Gedenkstätte erinnert an den Flughafen. Teile des 1.800 ha großen Geländes werden heute als Segelflugplatz genutzt. Besonders in den Sommermonaten ist es hier sehr interessant, dem regen Flugbetrieb zuzusehen. In den Wintermonaten tummeln sich hunderte Schafe auf dem Gelände.

Nach der „Abfahrt“ am Herongerberg fahren Sie zwischen vielen großen Gewächshäusern wieder Richtung Grenze, wo Sie bei Dammerbruch in das Straelener Veen einbiegen und durch das schöne Landschaftsschutzgebiet zurück Richtung Straelen-Stadt radeln.



Knotenpunkte

60 – 75 – 34 – 30 – 32 –
 51 – 21 – 47* – 02 – 16** –
 38 – 39 – 65 – 58 – 60

* Ein Besuch des Infozentrums der Krickenbecker Seen mit biologischer Station (zwischen KP 47 und KP 02) lohnt sich immer.


** Fahren Sie ab KP 16 zu KP 13. Dort befindet sich das Info-Center Grootte Heide. Danach wieder zurück zu KP 16 und weiter entlang der vorgeschlagenen Tour.



Mühlenturm Geldern



Rathaus Nieuwkerk



Wachtsturm
Hinsbeck

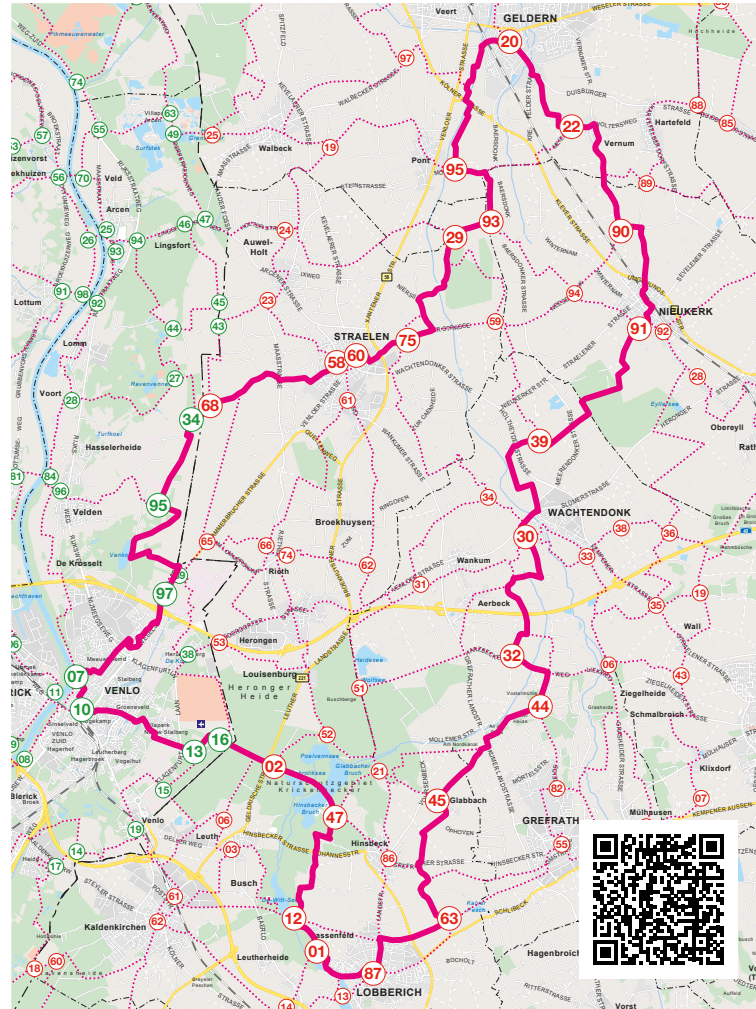
Diese Ganztages-Radtour führt Sie zu den Gemeinden, die mit Straelen eine gemeinsame Orts- oder gar Landesgrenze teilen. Aber beim Radeln spielen Grenzen – welcher Art auch immer – Gott sei Dank keine Rolle.

Besuchen Sie die Drachenstadt Geldern, die Gemeinden Kerken und Wachtendonk, die Stadt Nettetal sowie die Stadt Venlo.

Eine schöne Rundtour im südlichen Kreis Kleve, nördlichen Kreis Viersen sowie in der niederländischen Provinz Limburg.

Besondere Highlights dieser ausgedehnten Radtour sind sicherlich die Durchfahrt des Naturparks Schwalm-Nette mit dem De Wittsee und den Krickenbecker Seen sowie der Maasboulevard in Venlo.

Genießen Sie den Tag bei unseren Nachbarn und lassen Sie ihn nach einer wunderschönen 80 km langen Radtour in unserer „beste Stov“, dem Marktplatz, ausklingen.



Knotenpunkte

- 60 – 75 – 29 – 93 – 95 – 20 –
- 22 – 90 – 91 – 39 – 30 – 32 –
- 44 – 45 – 63 – 87 – 01 – 12 –
- 47 – 02 – 16 – 13 – 10 – 07 –
- 97 – 95 – 34 – 68 – 58 – 60

Route
10

Maasduinen, Reindersmeer, Maas

eine wunderschöne Tour, für die Sie einen ganzen
Tag einplanen sollten, viel Natur

59
km



Reindersmeer

Planen Sie für diese Tour zu unseren niederländischen Nachbarn einen ganzen Tag ein. Lassen Sie sich verzaubern von der schönen und abwechslungsreichen Landschaft der Maasduinen, den vielen Naturschutzgebieten, dem Erholungsgebiet Reindersmeer und genießen Sie den ruhigen Lauf der Maas.

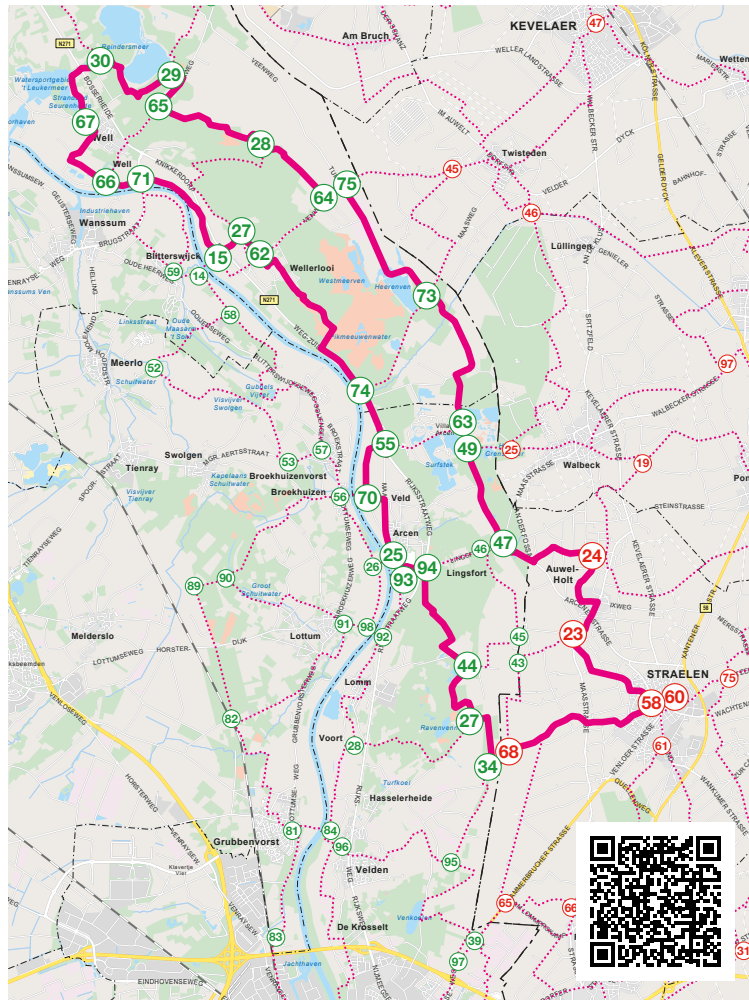
Höhepunkt der Tour ist sicherlich der Bereich Reindersmeer / Leukermeer. Die beiden „Meere“ sind durch eine Schleuse bei KP 30 miteinander verbunden. Die Schleuse wird jedoch nicht mehr für die Schifffahrt genutzt – sie wurde mit einem Café und einem Informationszentrum überbaut. Das Leukermeer besticht durch seinen schönen Yachthafen und sein tolles Strandbad.

Route
10

Maasduinen, Reindersmeer, Maas

eine wunderschöne Tour, für die Sie einen ganzen
Tag einplanen sollten, viel Natur

59
km



Knotenpunkte


- 60 – 58 – 23 – 24 – 47 – 49 –
- 63 – 73 – 75 – 64 – 28 – 65 –
- 29 – 30 – 67 – 66 – 71 – 15 –
- 27 – 62 – 74 – 55 – 70 – 25 –
- 93 – 94 – 44 – 27 – 34 – 68 –
- 58 – 60

* Machen Sie ab KP 29 einen kurzen Abstecher Richtung KP 37. Nach ca. 200 m haben Sie einen wundervollen Blick auf das Reindersmeer und die Möglichkeit zum Picknicken.

** Auf dem Weg Richtung KP 29 weiter am Wasser entlang des Kanals fahren. Diesem Weg folgen Sie bis zum Leukermeer. Wenn Sie das Hafengebiet verlassen links fahren und dann der Beschilderung Richtung KP 29 folgen. Sie sind dann wieder auf der ursprünglichen Route.

24

Aussichtsturm bei Wellerlooi



Maasduinen



25

Route
11

Marienwallfahrt und LandLeben

schöne und leichte Tour durch die niederrheinische Landschaft
mit interessanten Dörfern und Städten

54
km



Gnadenkapelle in der Wallfahrtsstadt Kevelaer

Fahren Sie Richtung Auwel-Holt, entlang an riesigen Gewächshausflächen und Blumen- und Gemüsefeldern, zum Spargeldorf Walbeck. In der Nähe von Schloss Walbeck geht es über Lüllingen und Twistededen schließlich zur Wallfahrtsstadt Kevelaer – dem größten Marienwallfahrtsort nördlich der Alpen.

Von dort aus geht es weiter durch Wetten und vorbei an Schloss Haag zur LandLebenStadt Geldern, der Drachenstadt am Niederrhein. Durch die schöne niederrheinische Landschaft – teilweise entlang der Niers – radeln Sie zurück nach Straelen. Auf dem Weg liegen einige alte Herrenhäuser wie beispielsweise Haus Diesdonk, Haus Ingenray, Burg Vlassarath und Haus Eyll.



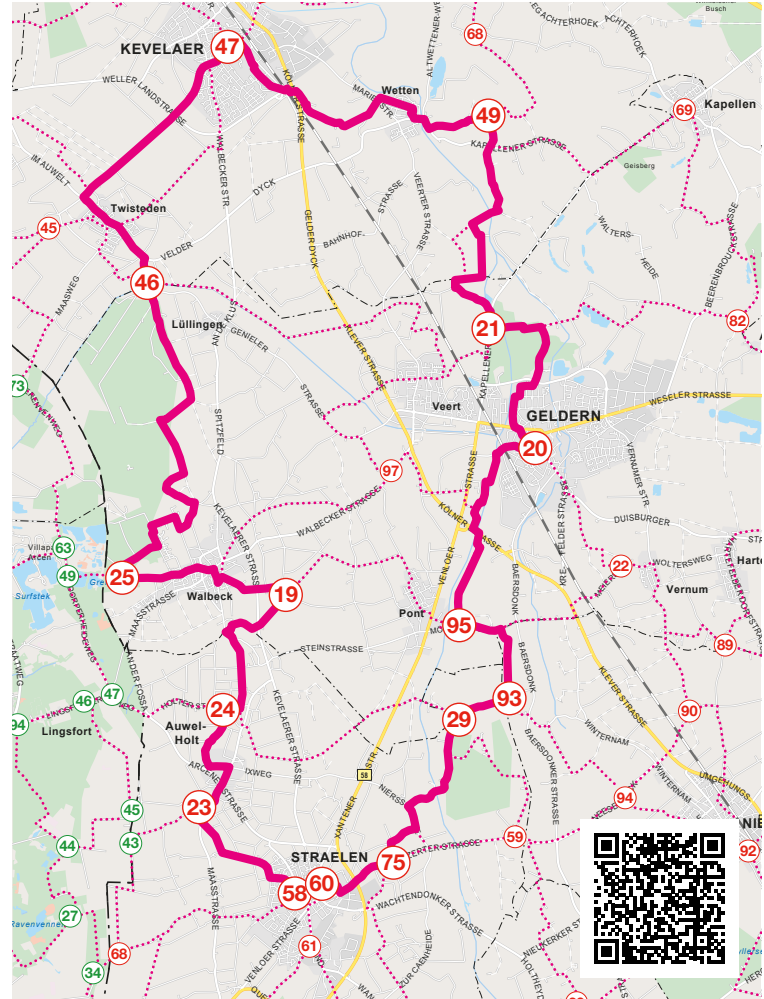
Schloss Haag

Route
11

Marienwallfahrt und LandLeben

schöne und leichte Tour durch die niederrheinische Landschaft
mit interessanten Dörfern und Städten

54
km



Knotenpunkte

- 60 – 58 – 23 – 24 – 19 –
- 25 – 46 – 47 – 49 – 21 –
- 20 – 95 – 93 – 29 – 75 –
- 60

Genießen Sie den Flair der niederländischen Metropole Venlo mit seiner wunderschönen Altstadt und dem Maasboulevard



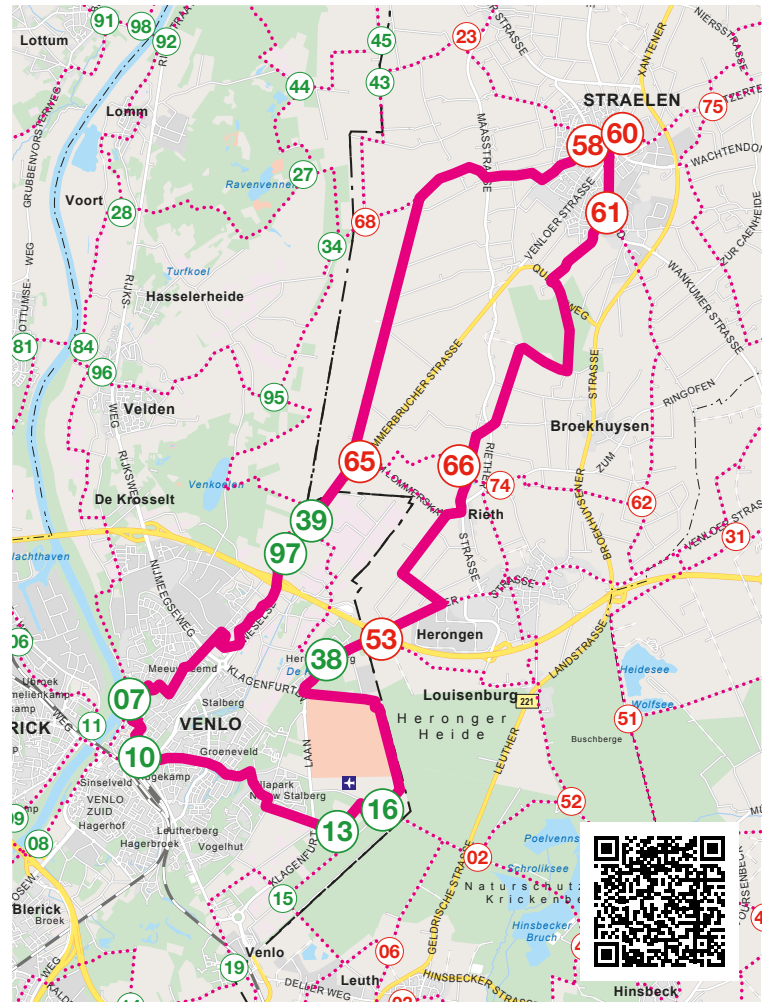
Schafe in der Grooten Heide

Durch das Naherholungsgebiet Paesmühle fahren Sie über die Groote Heide nach Venlo. Genießen Sie dort das holländische Flair dieser schönen Stadt an der Maas. Vielleicht ist in Ihrer Fahrradtasche ja noch Platz – Venlo eignet sich auch ideal zum Bummeln, Shoppen und Kaffe trinken.



Maasboulevard Venlo

Genießen Sie den Flair der niederländischen Metropole Venlo mit seiner wunderschönen Altstadt und dem Maasboulevard



Knotenpunkte

60 – 61 – 66 – 53 – 38 –

16 – 13 – 10 – 07 – 97 –

39 – 65 – 58 – 60





Impression von der Maas

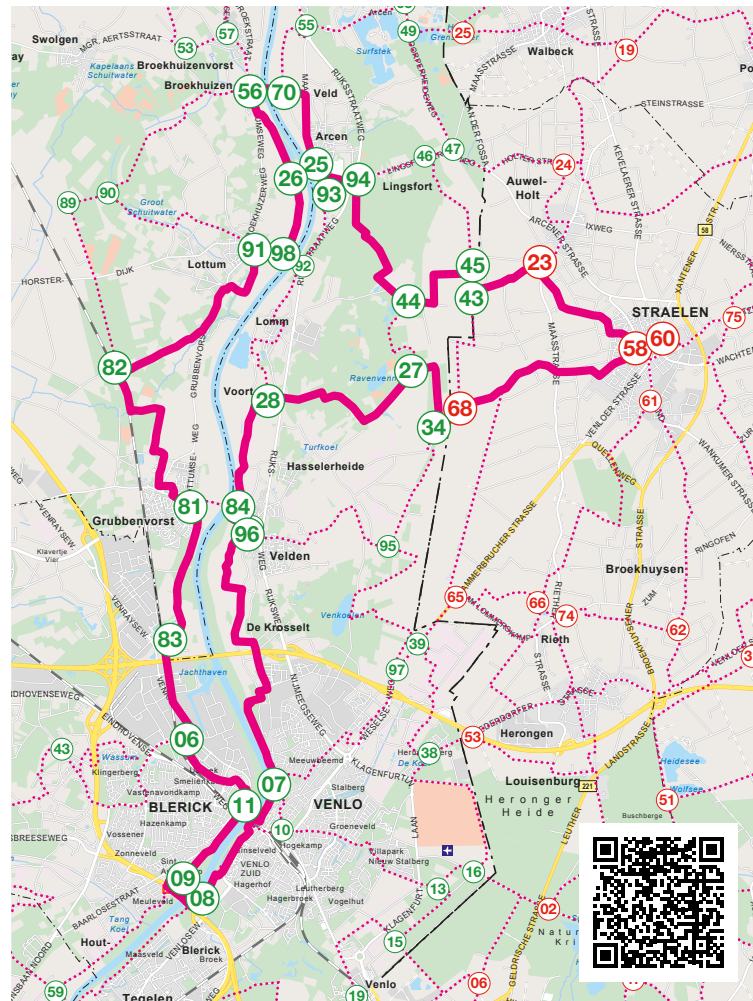
Eine kontrastreiche Tour begeistert Sie mit sehr viel Natur, aber auch dem Großstadtflair Venlos. Die Tour verläuft überwiegend entlang des Maaslaufs – mal Richtung Norden, mal Richtung Süden.

Nachdem Sie das idyllische Maasdorf Arcen erreicht haben, setzen Sie mit der Fähre über Richtung Broekhuizen, um dann von dort aus entgegen dem Maasstrom Richtung Grubbenvorst und Venlo zu radeln.

In Venlo nutzen Sie die Autobahnbrücke der A73, um die Maas erneut zu überqueren. Entlang des Maasboulevards fahren Sie über Velden durch die Schandelosche Heide wieder zurück nach Straelen.



Fähre Arcen / Broekhuizen



Knotenpunkte

60 — 58 — 23 — 43 — 45 — 44 —
 94 — 93 — 25 — 70 — 56 — 26 —
 98 — 91 — 82 — 81 — 83 — 06 —
 11 — 09 — 08 — 07* — 96 — 84 —
 28 — 27 — 34 — 68 — 58 — 60

* Ein Besuch der Altstadt von Venlo (rund um KP 07) ist immer lohnenswert.



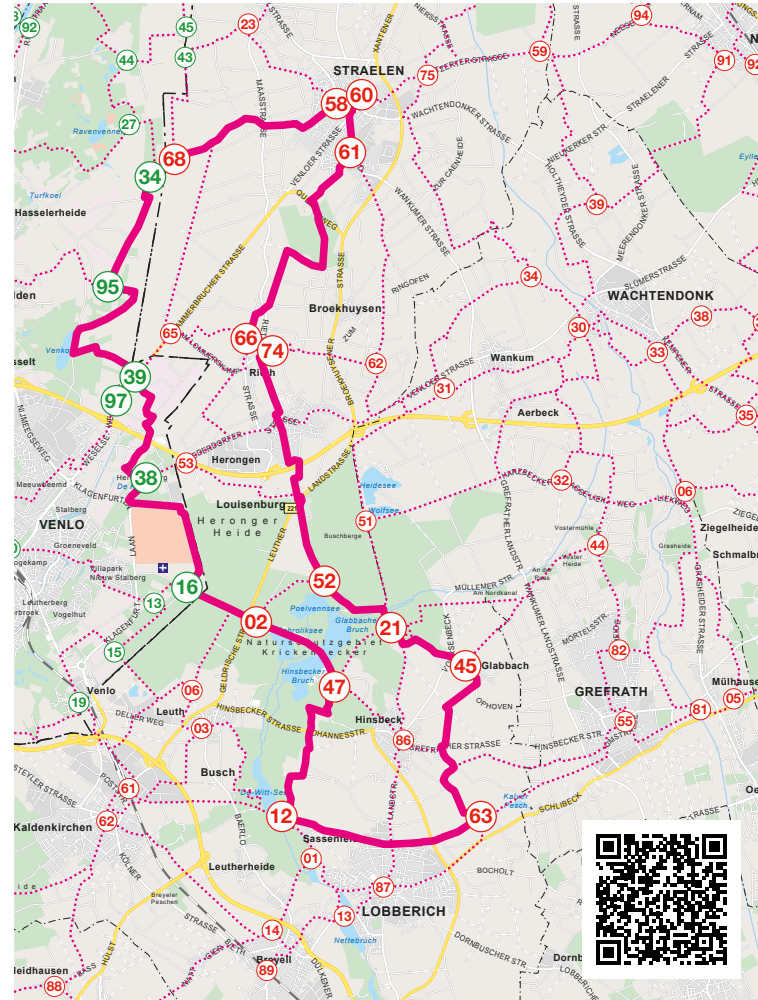
Naturschauspiel in Straelen-Brückten

Ob Naherholungsgebiet Paesmühle, Nordkanal, Bahnradweg oder De Wittsee – bereits nach der Hälfte der Tour werden Sie vom Facettenreichtum der Gegend fasziniert sein.

Und im Anschluss geht es noch weiter: Naturschutzhof, Krickenbecker Seen mit gleichnamigen Schloss, Vliegfeld Venlo und Zwart Water bei Venlo wissen ebenfalls zu begeistern.



Am De Wittsee



Knotenpunkte

60 – 61 – 66 – 74 – 52 –
 21 – 45 – 63 – 12 – 47 –
 02 – 16 – 38 – 39 – 97 –
 95 – 34 – 68 – 58 – 60

* Kurz vor dem Bahnradweg (vor KP 63) gibt es an der linken Seite einen Bauernhof mit einer kleinen Kapelle. Ein netter Ort, um einmal kurz inne zu halten.

** Ca. 200 m vom KP 95 entfernt (s. Hinweisschild bei der KP-Tafel) befindet sich ein Milchviehbetrieb, bei dem man einem Melkroboter bei der „Arbeit“ zusehen kann. Außerdem kann man auf einer Aussichtsplattform im Stall die Tiere beobachten. Eine kleine Spende wird erbeten.



Schleuse Belfeld

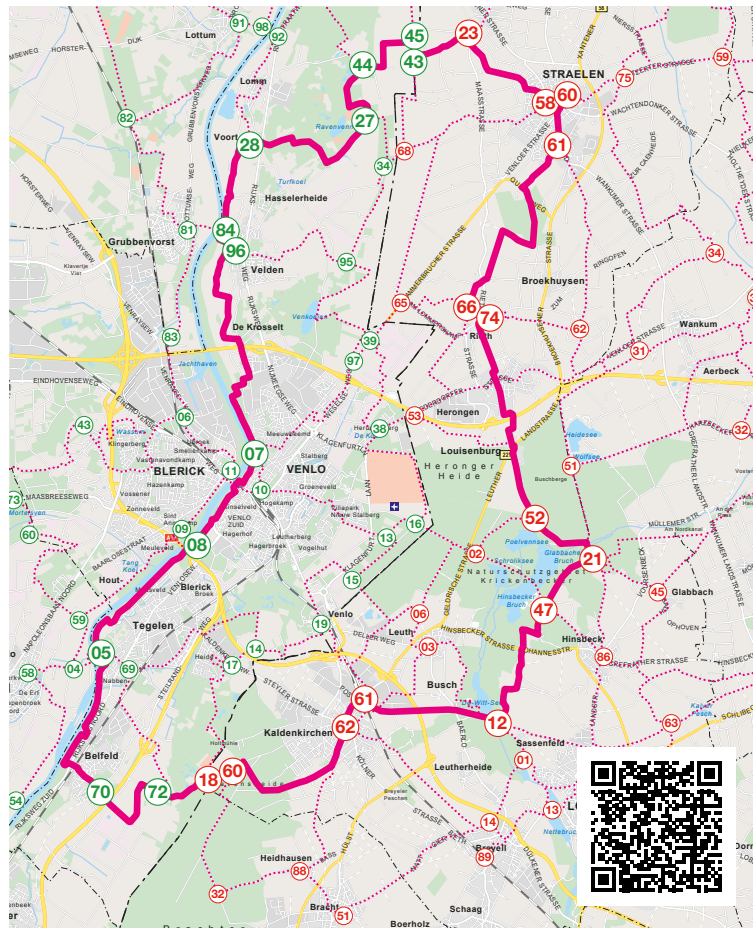
Machen Sie eine ausgedehnte Radtour durch das Naherholungsgebiet Paesmühle, den Naturpark Schwalm-Nette mit den Buschberge, Nette, De Wittsee und der Sequoia-Farm, bevor Sie Richtung Maastal fahren.

Nach der alten Schleusenanlage bei Louisenburg aus der napoleonischen Zeit können Sie in Belfeld eine moderne Schleuse erleben. Die Stauanlage dort kann gut vom Ufer aus besichtigt werden. Hier kann man auch herrlich verweilen – der Ort ist ideal für ein Picknick.

Dann kommt das Highlight der Tour: Klosterdorf Steyl. Genießen Sie hier das Flair des Dorfes an der Maas mit drei großen Klöstern. Auch ein Besuch im Klostermuseum lohnt sich immer. Weiter geht es an der Maas entlang bis Venlo und dann zurück zum schönen Straelener Marktplatz, auf dem Sie sich von einer ausgiebigen – aber wunderschönen – Radtour mit vielen tollen Eindrücken erholen können.



Klosterdorf Steyl



Knotenpunkte

60 – 61 – 66 – 74 – 52 – 21*
 47 – 12 – 61 – 62** – 60 – 18 –
 72 – 70 – 05 – 08 – 07 – 96 –
 84 – 28 – 27 – 44 – 45 – 43 –
 23 – 58 – 60

* Ca. 300 m nach KP 21 geht links ein Waldweg zu einem Aussichtsturm ab. Die ca. 400 m lange Strecke geht bergauf. Von dem 29 m hohen Aussichtsturm (insgesamt 100 m über NN) haben Sie eine wunderschöne Aussicht über den Naturpark Schwalm-Nette mit den Krickenbeker Seen. Jetzt geht's wieder zurück bergab und wir folgen weiter unserer Route.

** Zwischen KP 62 und KP 60: Besuch der Sequoia-Farm im Grenzwald nahe Kaldenkirchen möglich. Auf rund 3,5 ha findet man dort unter anderem einen einmaligen Hain von Küstenmammutbäumen, die zum Teil 40 m hoch sind.

AgriFun Tour

Gartenbau und Landwirtschaft erleben

Sie wollen sich mit dem Fahrrad einen Eindruck über den heimischen Gartenbau und die heimische Landwirtschaft machen? Dann sind Sie hier genau richtig.

Die LandFrauen Straelen haben drei Radrouten entwickelt, die dem Radler eindrucksvoll – im wahrsten Sinne des Wortes – „erfahren“ lassen, wie moderne Landwirtschaft und Gartenbau heute arbeiten. Dem Radler werden über 50 Straelener Betriebe aus dem Bereich Agrobusiness durch drei Radrouten vorgestellt. Lernen Sie verantwortungsvolle Landwirtschaft und umweltverträglichen Gartenbau an Hand der Informationstafeln an den jeweiligen Betrieben kennen. Auch Hofläden und die Straelener Gastronomie sind in die Routenführung mit einbezogen.

Einen ersten Eindruck der AgriFun-Tour erhalten Sie durch den Projektfilm - Scannen Sie einfach den QR-Code



Wichtige Hinweise zu den Agri-Fun-Touren

Es werden im Rahmen der AgriFun-Tour keine Betriebsbesichtigungen angeboten. Diese werden gerne nach Absprache mit dem Stadtmarketing Straelen – sei es als Rundfahrt mit dem Bus oder dem Fahrrad - individuell für Ihre Gruppe angeboten.

Start und Ziel ist der Marktplatz in Straelen. Dort folgen Sie anhand der Beschilderung der Route „Blau“ (21 km), der Route „Pink“ (26 km) oder der Route „Gelb“ (32 km).

Die Agri-Fun Routen sind Bestandteil der NRW-einheitlichen rot-weißen Radbeschilderung. Folgen Sie also immer der rot-weißen Radbeschilderung, mit den jeweiligen Einschleibern.

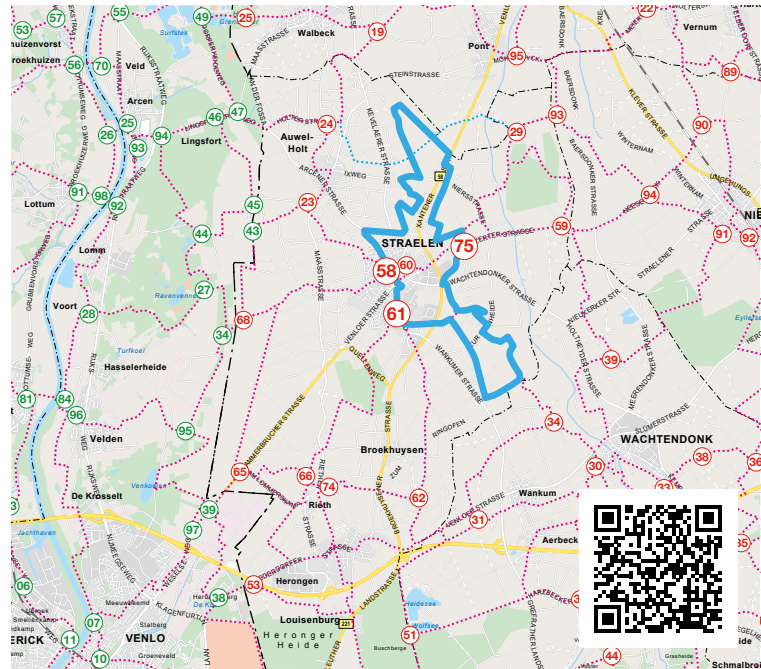


Da sich nicht alle Betriebe unmittelbar an der ausgeschilderten Route befinden, gibt es Zwischenwegweiser, die Sie zu einem Betrieb führen. Um der Agri-Fun-Route dann weiter zu folgen, fahren Sie bitte den gleichen Weg zurück, bis Sie wieder auf der Route sind und folgen weiter der rot-weißen Beschilderung.



AgriFun Tour „Blau“

21 km



Die kürzeste der drei Routen führt Sie in den Nord-Osten Straelens. Vorbei an 16 Betriebe erradeln Sie mit Ihrem Fahrrad viele verschiedenen Facetten des Agro-Business: Das Versuchszentrum der Landwirtschaftskammer Rheinland, ein Landmaschinenbetrieb, Betriebe zur Erzeugung regenerativer Energie (Photovoltaik, Biogas und Windkraft) liegen ebenso auf der Route wie Gartenbaubetriebe und landwirtschaftliche Betriebe.

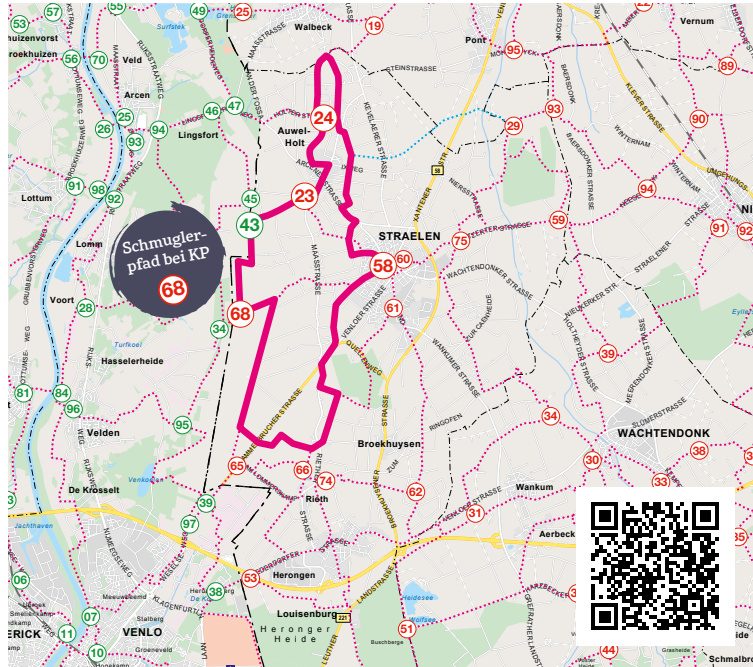


Artenreiche Blühstreifen säumen den Weg - Weitere Infos unter www.leader-leila.de



AgriFun Tour „Pink“

36
km



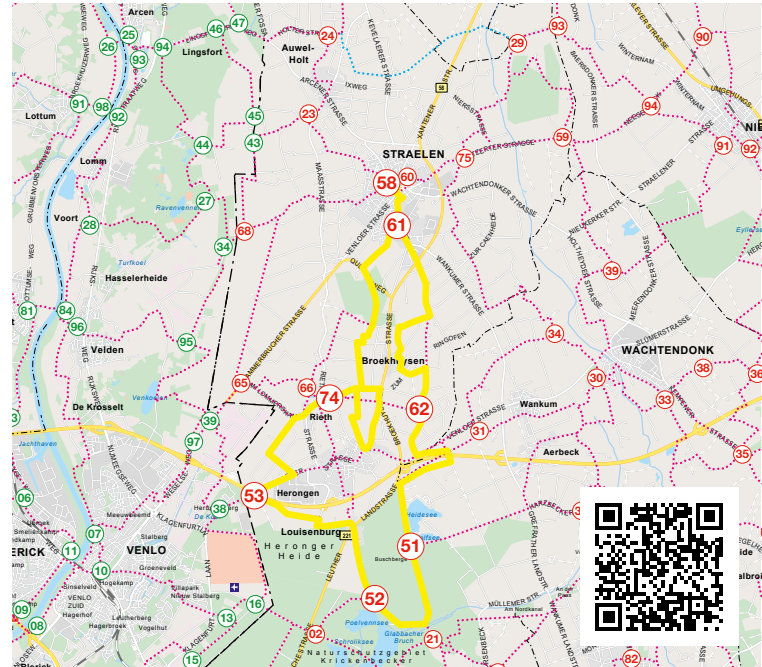
Fahren Sie in Straelens Norden, in die Ortschaft Auwel-Holt, wo sich 28 teilnehmende Betriebe befinden. Sie werden von den großen Gewächshaus- und Topfpflanzenflächen in und um Auwel-Holt sicherlich beeindruckt sein. Kontrast hierzu bietet das Kastanienburger Veen mit seinem Landschaftsschutzgebiet.

Hinweis: Auf der Route liegt auch der Schmutzlerpfad – ein ungefähr 3 km langer Abenteuer-Spazierweg für die ganze Familie.



AgriFun Tour „Gelb“

32
km



Die längste Tour führt Sie in Straelens Süden. Über das Naherholungsgebiet Paesmühle führt die Strecke nach Herongen, wo Sie an einem ca. 80 ha großen Hallenkomplex vorbei fahren – der Veiling-Rhein-Maas bzw. Landgard. Europas zweitgrößte Versteigerung für Blumen und Gemüse. Weiter geht es in den Naturpark Schwalm-Nette bis in Straelens südlichsten Zipfel bei der Floomühle. Diese Tour ist eine perfekte Kombination von wunderschöner Natur und Agrobusiness, auf der Sie viel Interessantes über acht Betriebe kennenlernen.



38




Zentrum des Agrobusiness in Straelen: Auwel-Holt



Eine von über 60 Infotafeln entlang der AgriFun-Routen

39

Übersicht

-  Routennetz
-  Knotenpunkt D
-  Knotenpunkt NL



P wasserstraelen
Lingsforter Str. 100
47638 Straelen



Restaurants & Gaststätten

Hotel Straelener Hof	02834 91410
Annastraße 68, 47638 Straelen	
Rasthaus Zu den Linden	02839 752
Kiewittstraße 59, 47638 Straelen-Herongen	
Restaurant Zum Goldenen Herzen	02834 464
Markt 28, 47638 Straelen	
Gaststätte Franzuesenhoek	02834 2590
Markt 19, 47638 Straelen	
Haus Gielen	02834 334
Broekhuysener Straße 42, 47638 Straelen-Broekhuysen	
Feinkosten & Bistro Straelemann	02834 7091555
Venloer Straße 24, 47638 Straelen	
Landgasthaus Zum Paradies	02834 315
Arcener Straße 43, 47638 Straelen	
Restaurant Mykonos	02839 202
Niederdorfer Straße 45, 47638 Straelen-Herongen	
Ristorante Riva	02834 9447588
Markt 30, 47638 Straelen	
Steakhaus El Paso	02834 8871
Johann-Giesberts-Platz 2, 47638 Straelen	
Steakhaus El Toro	0157 54154148
Rathausstraße 5, 47638 Straelen	
Restaurant Artemis	02834 6957
Zand 9, 47638 Straelen	
Gaststätte Verbeek	02834 78898
Dammerbrucher Straße 31, 47638 Straelen	

Schnellimbiss

Pizzeria Calimero	02834 1649
Hochstraße 5, 47638 Straelen	
Pizzeria Mona	02834 8454
Beginenpad 2, 47638 Straelen	
Pizzeria Grewal	02834 7117
Gelderner Straße 5, 47638 Straelen	
Pizzeria Capo	02834 3039715
Beethovenstraße 33, 47638 Straelen	
Pizzeria Maria	02839 5619895
Bergstraße 50, 47638 Straelen-Herongen	

Döner bei Ali	02834 708092
Venloer Straße 35, 47638 Straelen	
Filetstübchen	02834 6749
Venloer Straße 29, 47638 Straelen	
Grillhaus Straelen	02834 1748
Venloer Straße 22, 47638 Straelen	
Balkan Grill	0176 49188912
Zand 1e, 47638 Straelen	
Imbiss „Zur Fritten-Hölle“	02834 3009007
Arcener Straße 56, 47638 Straelen	
Imbiss Zum Holzmichel	02839 5681372
Beekerstraße 31, 47638 Straelen-Herongen	

Cafés & Bäckereien

Kaffee Krone	02834 78543
Markt 13, 47638 Straelen	
Bäcker aus Lüllingen	02834 780627
Klosterstraße 11, 47638 Straelen	
Broekhuysener Straße 44 , 47638 Straelen-Broekhuysen	
Ludwig-Quaas-Straße 2, 47638 Straelen	
Bauerncafé Jacobs	02834 703997
Grenzweg 35, 47638 Straelen	
Bäckerei Tebart	02834 9435110
Ostwall 21, 47638 Straelen	
Eiscafé Latino	02834 9869650
Markt 5, 47638 Straelen	
Eiscafé Riva	02834 3039248
Markt 4, 47638 Straelen	
Marktcafé Hoenen	02834 9424085
Markt 1, 47638 Straelen	
Bäckerei Holtmanns	02839 1555
Bergstraße 17, 47638 Straelen-Herongen	
Maasstraße 101, 47638 Straelen-Holt	
Zand 8a, 47638 Straelen	
Landcafé Zur Alten Schmiede	02839 5629030
Liebfrauenweg 1, 47638 Straelen-Herongen	
Landbäckerei Stinges	02834 9424189
Annastraße 94-96, 47638 Straelen	
Beginenpad 5, 47638 Straelen	



„Alles im grünen Bereich“ - damit wirbt die Stadt, in der der Produktionsgartenbau zu Hause ist. Im Herzen des größten zusammenhängenden Gartenbaugebiets Europas werden mehr Blumen und Gemüse produziert und vermarktet, als anderswo. Eine weitere Besonderheit ist das mehr als 300 Kilometer lange Radwegenetz, das das Herz eines jeden Pedalritters höher schlagen lässt.

Ob GreenCity StadtTour, RadTour oder BusTour - bei uns bekommen Sie Ihr ganz persönliches Programm zusammengestellt. Und wer einfach nur die „Seele baumeln“ lassen will, auch der ist in Straelen richtig aufgehoben.

Anmeldung und weitere Infos

Stadt Straelen
Stadtmarketing & Tourismus
Rathausstraße 1
47638 Straelen

Telefon: 02834 702-992
E-Mail: tourismus@straelen.de

www.straelen.de/freizeit-tourismus

